




Муниципальное автономное общеобразовательное учреждение Омутинская средняя общеобразовательная школа №2

Рассмотрено: Руководитель ЦМО  О.В.Баженова Протокол №3 от 30. 10 .2018 г.	Согласовано: Заместитель директора по УВР  Е.Н.Яковлева _30 октября 2018 г.	Утверждаю Директор  А.Б.Комарова Приказ № 13/1-од от "31" октября 2018 г.
---	--	---

РАБОЧАЯ ПРОГРАММА

Предмет: география

Класс: 7 "а", "б", "в"

Составитель: Левченко Алексей Иванович

Омутинское 2018-2019 г.

Раздел I. Планируемые результаты изучения учебного предмета, курса

Планируемые результаты освоения учебного предмета

Личностные результаты освоения курса

Обучающийся должен:

- осознавать себя жителем планеты Земля и гражданином России; осознавать целостность природы, населения и хозяйства Земли, материков, их крупных районов и стран;
- осознавать значимость и общность глобальных проблем человечества; овладеть на уровне общего образования законченной системой географических знаний, умений и навыками их применения в различных жизненных ситуациях;
- проявлять эмоционально-ценностное отношение к окружающей среде, к необходимости ее сохранения и рационального использования;
- проявлять патриотизм, любовь к своей местности, своему региону, своей стране;
- уважать историю, культуру, национальные особенности, традиции и обычаи других народов;
- уметь с позиций социальных норм собственные поступки и поступки других людей; уметь взаимодействовать с людьми, работать в коллективе, вести диалог, дискуссию, вырабатывая общее решение;
- уметь ориентироваться в окружающем мире, выбирать цель своих действий и поступков, принимать решения.

Метапредметным результатом освоения курса является формирование универсальных учебных действий (УУД)

Регулятивные УУД:

- самостоятельно обнаруживать и формулировать учебную проблему, определять цель;
- определять критерии для сравнения фактов, явлений, событий, объектов;
- выдвигать версии решения проблемы, осознавать (и интерпретировать в случае необходимости) конечный результат, выбирать средства достижения цели из предложенных, а также искать их самостоятельно;
- составлять (индивидуально или в группе) план решения проблемы (выполнения проекта);
- работая по плану, сверять свои действия с целью и, при необходимости, исправлять ошибки самостоятельно (в том числе и корректировать план);
- в диалоге с учителем совершенствовать самостоятельно выбранные критерии оценки.

Познавательные УУД:

- анализировать связи соподчинения и зависимости между компонентами объекта;
- выявлять причинно-следственные связи;
- осуществлять сравнение и классификацию, самостоятельно выбирая критерии для указанных логических операций;
- строить логическое рассуждение, включающее установление причинно-следственных связей;
- создавать схематические модели с выделением существенных характеристик объекта;
- составлять тезисы, различные виды планов (простых, сложных и т. п.);
- преобразовывать информацию из одного вида в другой (таблицу в текст и т. д.);
- определять возможные источники необходимых сведений, производить поиск информации, анализировать и оценивать ее достоверность.

Коммуникативные УУД:

- самостоятельно организовывать учебное взаимодействие в группе (определять общие цели, договариваться друг с другом и т. д.);
- выслушивать и объективно оценивать другого;

- в дискуссии уметь выдвинуть аргументы и контраргументы;
- учиться критично относиться к своему мнению, с достоинством признавать ошибочность своего мнения и корректировать его;
- понимая позицию другого, различать в его речи: мнение (точку зрения), доказательство (аргументы), факты (гипотезы, аксиомы, теории);
- уметь взглянуть на ситуацию с иной позиции и договариваться с людьми иных позиций;
- уметь вести диалог, вырабатывая общее решение.

Использовать приобретенные знания и умения в практической деятельности и повседневной жизни для:

- сохранения здоровья и соблюдения норм экологического поведения;
- сохранения окружающей среды и социальноответственного поведения в ней;
- адаптации к условиям проживания на определенной территории;
- самостоятельному оцениванию уровня безопасности окружающей среды как сферы жизнедеятельности.

Предметные результаты обучения

Обучающийся должен уметь:

- называть и показывать материки и части света, острова и полуострова, крупные формы рельефа, океаны и моря, заливы, проливы, течения, реки, озера, наиболее крупные страны мира;
- объяснять зависимость размещения крупных форм рельефа от строения земной коры, зональность в распределении температуры воздуха, атмосферного давления, осадков, природных зон, изменения свойств океанических вод, влияние природы на жизнь и деятельность человека;
- описывать климат отдельных климатических поясов и территорий, отдельные природные комплексы с использованием карт, особенности природы и основные занятия населения стран;
- определять географическое положение объектов их отличительные признаки;
- приводить примеры материковых, вулканических и коралловых островов, основных типов воздушных масс, природных зон, природных комплексов, изменения природы материков под влиянием хозяйственной деятельности человека, влияния природы на жизнь людей, примеры, подтверждающие закономерности географической оболочки – целостность, ритмичность, зональность;
- читать и анализировать разные виды карт, давать характеристику карты;
- составлять простейшие схемы взаимодействия природных комплексов.
- рассказывать об основных путях расселения человека по материкам, главных областях современного расселения, разнообразии видов хозяйственной деятельности человека.

Планируемые предметные результаты освоения учебного предмета «География»

Ученик научится:

- использовать различные источники географической информации (картографические, статистические, текстовые, видео- и фотоизображения, компьютерные базы данных) для поиска и извлечения информации для решения учебных и практико-ориентированных задач;
- анализировать, обобщать и интерпретировать географическую информацию;
- находить и формулировать зависимости и закономерности;
- определять и сравнивать качественные и количественные показатели, характеризующие географические объекты, процессы и явления, их положение в пространстве по географическим картам разного содержания;
- в процессе работы с одним или несколькими источниками географической информации выявлять содержащуюся в них противоречивую информацию;
- составлять описание географических объектов, процессов и явлений с использованием разных источников географической информации;

- представлять в различных формах географическую информацию необходимую для решения учебных и практико-ориентированных задач.
- овладеет основными навыками нахождения, использования и презентации географической информации;
- использовать разнообразные географические знания в повседневной жизни для объяснения и оценки разнообразных явлений и процессов, самостоятельно оценивать уровень безопасности окружающей среды, адаптации к условиям проживания, соблюдать меры безопасности в случае природных стихийных бедствий и техногенных катастроф.

Ученик получит возможность научиться:

- объяснять зависимость размещения крупных географических объектов от особенностей строения Земли;
- самостоятельно приобретать новые знания и умения;
- моделировать географические объекты и явления при помощи компьютерных программ.
- различать изученные географические объекты, процессы и явления, сравнивать географические объекты, процессы и явления на основе известных характерных свойств и проводить их простейшую классификацию;
- использовать знания о географических законах и закономерностях, о взаимосвязях между изученными географическими объектами процессами и явлениями для объяснения их свойств, условий протекания и географических различий;
- проводить с помощью приборов измерения температуры, влажности воздуха, атмосферного давления, силы и направления ветра, абсолютной и относительной высоты, направления и скорости течения водных потоков;
- оценивать характер взаимодействия деятельности человек и компонентов природы в разных географических условиях, с точки зрения концепции устойчивого развития.
- использовать знания о географических явлениях в повседневной жизни для сохранения здоровья и соблюдения норм экологического поведения в быту и окружающей среде;
- приводить примеры, показывающие роль географической науки в решении социально-экономических и геоэкологических проблем человечества; примеры практического использования географических знаний в различных областях деятельности;
- воспринимать и критически оценивать информацию географического содержания в научно-популярной литературе и средствах массовой информации;
- создавать письменные тексты и устные сообщения о географических явлениях на основе нескольких источников информации, сопровождать выступление презентацией.

Раздел II.

Содержание программы

Раздел 1. Планета, на которой мы живем (21 часов)

Тема 1. Литосфера – подвижная твердь (6 часов)

Содержание темы

Материки и океаны и части света. Части света. Острова: материковые, вулканические, коралловые. Геологическое время. Эры и периоды в истории Земли. Ледниковый период. Строение земной коры. Материковая и океаническая земная кора. Дрейф материков и теория литосферных плит. Процессы, происходящие в зоне контактов между литосферными плитами, и связанные с ними формы рельефа. Платформы и равнины. Складчатые пояса и горы. Эпохи горообразования. Сейсмические и вулканические пояса планеты.

Учебные понятия:

Материк, океан, часть света, остров, атолл, геологическое время, геологические эры и периоды, океаническая и материковая земная кора, тектоника, литосферные плиты, дрейф материков, срединно-океанические хребты, рифты, глубоководный желоб, платформы, равнины, складчатые пояса, горы.

• **Практическая работа:**

1. «Составление картосхемы «Литосферные плиты», прогноз размещения материков и океанов в будущем

Тема 2. Атмосфера – мастерская климата (4 часа)

Содержание темы:

Пояса Земли: тепловые, пояса увлажнения, пояса атмосферного давления. Воздушные массы и климатические пояса. Особенности климата основных и переходных климатических поясов. Карта климатических поясов. Климатограммы. Климатообразующие факторы: широтное положение, рельеф, влияние океана, система господствующих ветров, размеры материков. Понятие о континентальности климата. Разнообразие климатов Земли.

• **Практические работы:**

1. Определение главных показателей климата различных регионов планеты по климатической карте мира.
2. Определение типов климата по предложенным климатограммам.

Тема 3. Мировой океан – синяя бездна (4 часа)

Содержание темы:

Понятие о Мировом океане. Части Мирового океана. Глубинные зоны Мирового океана. Виды движений вод Мирового океана. Волны и их виды. Классификации морских течений. Циркуляция вод Мирового океана. Органический мир морей и океанов. Океан — колыбель жизни. Виды морских организмов. Влияние Мирового океана на природу планеты. Особенности природы отдельных океанов Земли.

Учебные понятия:

Море, волны, континентальный шельф, материковый склон, ложе океана, цунами, ветровые и стоковые течения, планктон, нектон, бентос.

Практические работы:

1. Построение профиля дна океана по одной из параллелей, обозначение основных форм рельефа дна океана.

Тема 4. Географическая оболочка – живой механизм (2 часа)

Содержание темы

Понятие о географической оболочке. Природный комплекс (ландшафт). Природные и антропогенные ландшафты. Свойства географической оболочки: целостность, ритмичность и зональность. Закон географической зональности. Природные комплексы разных порядков. Природные зоны. Экваториальный лес, арктическая пустыня, тундра, тайга, смешанные и широколиственные леса, степь, саванна, тропическая пустыня. Понятие о высотной поясности.

Учебные понятия

Природный комплекс, географическая оболочка, целостность, ритмичность, закон географической зональности, природная зона.

- явления и процессы в географической оболочке: целостность, ритмичность, географическую зональность, азональность и поясность.

Практическая работа:

Выявление и объяснение географической зональности природы Земли. Описание природных зон Земли по географическим картам. Сравнение хозяйственной деятельности человека в разных природных зонах

Тема 5. Человек – хозяин планеты (5 часа)

Содержание темы

Возникновение человека и предполагаемые пути его расселения по материкам. Хозяйственная деятельность человека и ее изменение на разных этапах развития человеческого общества. Присваивающее и производящее хозяйство. Охрана природы. Международная «Красная книга». Особо охраняемые территории. Всемирное природное и культурное наследие. Численность населения Земли и его размещение. Человеческие расы. Народы. География религий. Политическая карта мира. Этапы ее формирования. Страны современного мира.

Учебные понятия:

Миграция, хозяйственная деятельность, цивилизация, особо охраняемые природные территории, Всемирное наследие, раса, религия, мировые религии, страна, особенности населения: размещения, расового состава, национального состава, хозяйственной деятельности.

Практическая работа:

Определение и сравнение различий в численности, плотности и динамике населения разных регионов и стран мира.

Раздел 2. Материки планеты Земля (47 часов)

Тема 1. Африка — материк коротких теней (9 часов)

Содержание темы

История открытия, изучения и освоения. Особенности географического положения и его влияние на природу материка. Африка — древний материк. Главные черты рельефа и геологического строения: преобладание плоскогорий и Великий Африканский разлом. Полезные ископаемые: золото, алмазы, руды. Африка — самый жаркий материк. Величайшая пустыня мира – Сахара. Оазисы. Озера тектонического происхождения: Виктория, Танганьика. Двойной набор природных зон. Саванны. Национальные парки Африки.

Неравномерность размещения населения, его быстрый рост. Регионы Африки: Арабский север, Африка к югу от Сахары. Особенности человеческой деятельности и изменение природы Африки под ее влиянием. Главные объекты природного и культурного наследия.

Учебные понятия:

Саванна, национальный парк, Восточно-Африканский разлом, сахель, экваториальная раса.

Практические работы:

1. Определение координат крайних точек материка, его протяженность с севера на юг в градусной мере и километрах
2. Обозначение на контурной карте главных форм рельефа и месторождений полезных ископаемых.

Тема 2. Австралия - маленький великан (6 часов)

Содержание темы

История открытия, изучения и освоения. Основные черты природы. Самый маленький материк, самый засушливый материк, целиком расположенный в тропиках. Изолированность и уникальность природного мира материка. Население Австралии. Европейские мигранты. Неравномерность расселения. Особенности человеческой деятельности и изменение природы Австралии под ее влиянием. Австралийский Союз – страна-материк. Главные объекты природного и культурного наследия. Океания – островной регион. Влажный тропический климат и небогатый природный мир островов.

Учебные понятия:

Лакколит, эндемик, аборигены.

Практическая работа:

1. Сравнение географического положения Африки и Австралии, определение черт сходств и различия основных компонентов природы.

Тема 3. Антарктида - холодное сердце (2 часа)

Содержание темы:

Особенности географического положения. Самый изолированный и холодный материк планеты. История открытия, изучения и освоения. Покорение Южного полюса. Основные черты природы материка: рельеф, скрытый подо льдом, отсутствие рек, «кухня погоды». Антарктические научные станции.

Учебные понятия:

Стоковые ветры, магнитный полюс, полюс относительной недоступности, шельфовый ледник.

Тема 4. Южная Америка - материк чудес (8 часов)**Содержание темы:**

Географическое положение — основа разнообразия природы Южной Америки. История открытия, изучения и освоения. Основные черты природы. Горы и равнины Южной Америки. Богатство рудными полезными ископаемыми. Разнообразие климатов. Самый влажный материк. Амазонка – самая полноводная река планеты. Реки – основные транспортные пути. Богатый и своеобразный растительный и животный мир материка.

Население и регионы Южной Америки. Смещение трех рас. Равнинный Восток и Горный Запад. Особенности человеческой деятельности и изменение природы Южной Америки под ее влиянием. Главные объекты природного и культурного наследия.

Учебные понятия:**Практическая работа:**

Выявление с использованием карт взаимосвязей между компонентами природы в одном из природных комплексов материка.

Тема 5. Северная Америка - знакомый незнакомец (8 часов)**Содержание темы**

Географическое положение. История открытия, изучения и освоения. Геологическое строение и рельеф. Великие горы и равнины. Стихийные бедствия. Великий ледник. Полезные ископаемые. Разнообразие типов климата. Реки Северной Америки. Великие Американские озера. Широтное и меридиональное простираие природных зон. Богатство растительного и животного мира. Формирование населения материка. Современное население. Регионы Северной Америки. Англо-Америка, Центральная Америка и Латинская Америка. Особенности человеческой деятельности и изменение природы материка под ее влиянием. Главные объекты природного и культурного наследия.

Учебные понятия:

Великое оледенение, прерии, каньон, торнадо, Берингия, Англо-Америка, Латинская Америка.

Практическая работа:

Оценка влияния климата на жизнь и хозяйственную деятельность населения.

Тема 6. Евразия – музей природы (11 часов)

Содержание темы:

Самый большой материк. История изучения и освоения. Основные черты природы. Сложное геологическое строение. Самые высокие горы планеты и самая глубокая впадина суши. Богатство полезными ископаемыми. Все типы климатов Северного полушария. Разнообразие рек, крупнейшие реки Земли. Самые большие озера: Каспийское, Байкал. Население и регионы Евразии. Наиболее населенный материк. Сложный национальный состав, неравномерность размещения населения. Европа и Азия. Роль Европы в развитии человеческой цивилизации. Юго-Западная Азия – древнейший центр человеческой цивилизации. Южная Азия – самый населенный регион планеты. Особенности человеческой деятельности и изменение природы материка под ее влиянием. Главные объекты природного и культурного наследия.

Практическая работа:

Составление географической характеристики стран Европы и Азии по картам атласа и другим источникам географической информации.

Раздел 3. Взаимодействия природы и человека (3 часа)

Содержание темы:

Взаимодействие человечества и природы в прошлом и настоящем. Влияние хозяйственной деятельности людей на литосферу, гидросферу, атмосферу, биосферу; меры по их охране. Центры происхождения культурных растений.

Учебные понятия:

Природные условия, стихийные природные явления, экологическая проблема.

Практическая работа:

Изучение правил поведения человека в окружающей среде, меры защиты от катастрофических явлений природного характера.

Обобщение – **2 часа**.

Раздел III.

Учебно-тематический план

№ п/п	Раздел, тема	Количество часов
--------------	---------------------	-------------------------

	Раздел 1. Планета, на которой мы живём	21
1	Литосфера – подвижная твердь	6
2	Атмосфера - мастерская климата	4
3	Мировой океан – синяя бездна	4
4	Географическая оболочка – живой механизм	2
5	Человек – хозяин планеты	5
	Раздел 2. Материки планеты Земля	47
6	Африка – материк коротких теней	9
7	Австралия - маленький великан	6
8	Антарктида - холодное сердце	2
9	Южная Америка - материк чудес	8
10	Северная Америка - знакомый незнакомец	8
11	Евразия – музей природы	10
12	Взаимодействия природы и человека	3
13	Обобщение	2
	Итого	68

7 класс (68 часов)

	№	Тема урока	Ко л- во час ов
		РАЗДЕЛ 1. ПЛНЕТА, НА КОТОРОЙ МЫ ЖИВЕМ (20 ЧАС)	
		ТЕМА 1. Мировая суша (1ч)	
1	1	Суша в океане	1
		Тема 2. Поверхность Земли (5ч)	
2	1	Геологическое время	1
3	2	Строение земной коры	1
4	3	Литосферные плиты. Пр/р 1.	1
5	4	Платформы и равнины	1
	5	Складчатые пояса и горы	1
		Тема 3. Атмосфера (4ч)	
6	1	Пояса планеты. Пр/р 2.	1
7	2	Воздушные массы и климатические пояса	1
8	3	Климатообразующие факторы	1
9	4	Обобщение по темам «Мировая суша», «Поверхность Земли» и «Атмосфера»	1
		Тема 4. Мировой океан (4ч)	
1 0	1	Мировой океан и его части. Пр/р 4	1
1 1	2	Движение вод Мирового океана. Система течений.	1
1 2	3	Органические мир океана.	1
1 3	4	Особенности природы отдельных океанов	1
		Тема 5. Геосфера (2ч)	
1 4	1	Географическая оболочка. Пр/р 5	1
1 5	2	Широтная зональность и высотная поясность. Пр/р 6	1
		Тема 6. Человек (5 часа)	
1	1	Освоение Земли человеком	1

6			
1 7 1 8	2	Охрана природы	1
	3	Население Земли. Пр/р 7	1
1 9	4	Политическая карта мира. Пр/р 8	1
2 0	5	Обобщение по разделу 1. «Планета, на которой мы живем»	1
РАЗДЕЛ 2. МЕТИРИКИ ПЛАНЕТЫ ЗЕМЛЯ (43 Ч)			
Тема 1. Африка (9часов)			
2 1 1	1	Африка: географическое положение и история освоения. Пр/р 9	1
2 2 2	2	Основные черты природы Африки. Пр/р 10	1
2 3 3	3	Климат Африки	1
2 4 4	4	Гидрография Африки	1
2 5 5	5	Природные зоны	1
2 6 6	6	Население Африки.	1
2 7 7	7	Крупные природные, природно-хозяйственные и историко-культурные регионы: Северная и Западная Африка.	1
2 8 8	8	Центральная, Восточная и Южная Африка.	1
2 9 9	9	Обобщение по теме «Африка» Пр/р 11	1
Тема 2. Австралия и Океания (6ч)			
3 0 0	1	Географическое положение и история исследования Австралии	1
3 1 1	2	Компоненты природы Австралии. Пр/р 12	1
3 2 2	3	Основные черты природы Австралии	1
3 3 3	4	Австралийский Союз	
3 4 4	5	Океания – островной регион	1
3	6	Обобщение по теме «Австралия и Океания»	1

5			
		Тема 3. Антарктида (2ч)	
3 6	1	Географическое положение и история исследования Антарктиды	1
3 7	2	Основные черты природы Антарктиды	1
		Тема 4. Южная Америка (8 часов)	
3 8	1	Географическое положение, история открытия и исследования Южной Америки. Пр/р 13	1
3 9	2	Основные черты природы Южной Америки	1
4 0	3	Климат Южной Америки	1
4 1	4	Гидрография Южной Америки	1
4 2	5	Разнообразие природы. Пр/р 14	1
4 3	6	Население Южном Америки. Пр/р 15	1
4 4	7	Крупные природные и историко-культурные регионы Южной Америки.	1
4 5	8	Обобщение по теме «Южная Америка»	1
		Тема 5. Северная Америка (8ч)	
4 6	1	Географическое положение, история открытий и исследований Северной Америки	1
4 7	2	Основные черты природы Северной Америки	1
4 8	3	Климат Северной Америки. Пр/р 16	1
4 9	4	Гидрография Северной Америки	1
5 0	5	Природные зоны Северной Америки.	1
5 1	6	Население Северной Америки. Пр/р 17	1
5 2	7	Крупные природные и природно-хозяйственные регионы Северной Америки	1
5 3	8	Обобщение по теме «Северная Америка»	1
		Тема 6. Евразия (10 ч)	

5 4	1	Географическое положение и история исследований Евразии	1
5 5	2	Основные черты природы Евразии	1
5 6	3	Климат Евразии. Пр/р 18	1
5 7	4	Гидрография Евразии	1
5 8	5	Разнообразие природы. Пр/р19	1
5 9	6	Население Евразии.	1
6 0	7	Крупные регионы Евразии. Пр/р 20	1
6 1	8	Регионы Азии: Юго-Западная, Центральная и Восточная Азия	1
6 2	9	Регионы Азии: Южная и Юго-Восточная Азия. Прр 21	1
6 3	1 0	Обобщение по теме «Евразия»	1
Раздел 3. ВЗАИМООТНОШЕНИЯ ПРИРОДЫ И ЧЕЛОВЕКА (3Ч)			
6 4	1	Природа и общество	1
6 5	2	Экологические проблемы. Пр/р 22	1
6 6	3	Стихийные явления в геосферах и правила безопасности людей	1
6 7	1	Обобщение по курсу 7 класса «География материков и океанов»(2ч)	1
6 8	2	Подведение итогов	1