




Ситниковская средняя общеобразовательная школа
филиал муниципального автономного общеобразовательного учреждения Омутинская средняя общеобразовательная школа
№2

Рассмотрено на заседании
МО учителей географии
Руководитель МО 
Протокол № 3 от 30.10.2018г.

Согласовано:
Заместитель директора по УВР

30.10. 2018г.



Утверждаю:
Директор  А.Б. Комарова
приказ № 10/ог от 30.10. 2018

Рабочая программа

Предметная область: общественно-научные предметы.

Предмет: география.

Направление: основное общее образование.

Класс 7.

Составитель: учитель географии
Семёнова Инна Анатольевна

с. Ситниково, 2018

Раздел I. Планируемые результаты изучения учебного предмета, курса.

Личностные результаты освоения курса

Обучающийся должен:

- Осознавать себя жителем планеты Земля и гражданином России;
- Осознавать целостность природы, населения и хозяйства Земли, материков, их крупных районов и стран;
- Осознавать значимость и общность глобальных проблем человечества;
- Овладеть на уровне общего образования законченной системой географических знаний, умений и навыками их применения в различных жизненных ситуациях;
- Проявлять эмоционально-ценностное отношение к окружающей среде, к необходимости её сохранения и рационального использования;
- Проявлять патриотизм, любовь к своей местности, своему региону, своей стране;
- Уважать историю, культуру, национальные особенности, традиции и обычаи других народов;
- Уметь с позиций социальных норм оценивать собственные поступки и поступки других людей;
- Уметь взаимодействовать с людьми, работать в коллективе, вести диалог, дискуссию, вырабатывая общее решение;
- Уметь ориентироваться в окружающем мире, выбирать цель своих действий и поступков, принимать решения.

Метапредметными результатами изучения курса «География» является формирование универсальных учебных действий (УУД).

Регулятивные УУД:

- способности к самостоятельному приобретению новых знаний и практических умений, умения управлять своей познавательной деятельностью;
- умения организовывать свою деятельность, определять её цели и задачи, выбирать средства реализации цели и применять их на практике, оценивать достигнутые результаты:

7 класс

- самостоятельно обнаруживать и формулировать проблему в классной и индивидуальной учебной деятельности;
- выдвигать версии решения проблемы, осознавать конечный результат, выбирать из предложенных и искать самостоятельно средства достижения цели;
- составлять (индивидуально или в группе) план решения проблемы (выполнения проекта);
- подбирать к каждой проблеме (задаче) адекватную ей теоретическую модель;
- работая по предложенному и самостоятельно составленному плану, использовать наряду с основными и дополнительные средства (справочная литература, сложные приборы, компьютер);
- планировать свою индивидуальную образовательную траекторию;
- работать по самостоятельно составленному плану, сверяясь с ним и целью деятельности, исправляя ошибки, используя самостоятельно подобранные средства (в том числе и Интернет);
- свободно пользоваться выработанными критериями оценки и самооценки, исходя из цели и имеющихся критериев, различая результат и способы действий.
- в ходе представления проекта давать оценку его результатам;

- самостоятельно осознавать причины своего успеха или неуспеха и находить способы выхода из ситуации неуспеха;
- уметь оценить степень успешности своей индивидуальной образовательной деятельности;
- организация своей жизни в соответствии с общественно значимыми представлениями о здоровом образе жизни, правах и обязанностях гражданина, ценностях бытия и культуры, социального взаимодействия;
- умения ориентироваться в окружающем мире, выбирать целевые и смысловые установки в своих действиях и поступках, принимать решения.

Средством формирования регулятивных УУД служат технология проблемного диалога на этапе изучения нового материала и технология оценивания образовательных достижений (учебных успехов).

Познавательные УУД:

- формирование и развитие посредством географического знания познавательных интересов, интеллектуальных и творческих способностей учащихся;
- умения вести самостоятельный поиск, анализ, отбор информации, ее преобразование, сохранение, передачу и презентацию с помощью технических средств и информационных технологий:

7 класс

- анализировать, сравнивать, классифицировать и обобщать понятия;
 - давать определение понятиям на основе изученного на различных предметах учебного материала;
 - осуществлять логическую операцию установления родо-видовых отношений;
 - обобщать понятия – осуществлять логическую операцию перехода от понятия с меньшим объёмом к понятию с большим объёмом;
 - строить логическое рассуждение, включающее установление причинно-следственных связей;
 - создавать модели с выделением существенных характеристик объекта, преобразовывать модели с целью выявления общих законов, определяющих данную предметную область;
 - представлять информацию в виде конспектов, таблиц, схем, графиков;
- преобразовывать информацию из одного вида в другой и выбирать удобную для себя форму фиксации и представления информации, представлять информацию в оптимальной форме в зависимости от адресата;
- понимая позицию другого, различать в его речи: мнение (точку зрения), доказательство (аргументы), факты; гипотезы, аксиомы, теории, для этого самостоятельно использовать различные виды чтения (изучающее, просмотровое, ознакомительное, поисковое), приёмы слушания;
 - самому создавать источники информации разного типа и для разных аудиторий, соблюдать информационную гигиену и правила информационной безопасности;
 - уметь использовать компьютерные и коммуникационные технологии как инструмент для достижения своих целей, уметь выбирать адекватные задаче инструментальные программно-аппаратные средства и сервисы.

Средством формирования познавательных УУД служат учебный материал и прежде всего продуктивные задания учебника, нацеленные на:

- осознание роли географии в познании окружающего мира и его устойчивого развития;
- освоение системы географических знаний о природе, населении, хозяйстве мира и его отдельных регионов, на основе которых формируется географическое мышление учащихся;
- использование географических умений для анализа, оценки, прогнозирования современных социоприродных проблем и проектирования путей их решения;
- использование карт как информационных образно-знаковых моделей действительности.

Коммуникативные УУД:

7 класс

- отстаивая свою точку зрения, приводить аргументы, подтверждая их фактами;
- в дискуссии уметь выдвинуть контраргументы, перефразировать свою мысль (владение механизмом эквивалентных замен);
- учиться критично относиться к своему мнению, с достоинством признавать ошибочность своего мнения (если оно таково) и корректировать его;
- понимая позицию другого, различать в его речи: мнение (точку зрения), доказательство (аргументы), факты; гипотезы, аксиомы, теории;
- уметь взглянуть на ситуацию с иной позиции и договариваться с людьми иных позиций.

Средством формирования коммуникативных УУД служат технология проблемного диалога (побуждающий и подводящий диалог) и организация работы в малых группах, а также использование на уроках элементов технологии продуктивного чтения.

Предметными результатами изучения курса «География» в 7 классе являются следующие умения:

- осознание роли географии в познании окружающего мира:
 - объяснять результаты выдающихся географических открытий и путешествий.
- освоение системы географических знаний о природе, населении, хозяйстве мира:
 - составлять характеристику процессов и явлений, характерных для каждой геосферы и географической оболочки;
 - выявлять взаимосвязь компонентов геосферы и их изменения;
 - объяснять проявление в природе Земли географической зональности и высотной поясности;
 - определять географические особенности природы материков, океанов и отдельных стран;
 - устанавливать связь между географическим положением, природными условиями, ресурсами и хозяйством отдельных регионов и стран;
 - выделять природные и антропогенные причины возникновения геоэкологических проблем на глобальном, региональном и локальном уровнях.
- использование географических умений:
 - анализировать и оценивать информацию географии народов Земли;
 - находить и анализировать в различных источниках информацию, необходимую для объяснения географических явлений, хозяйственный потенциал и экологические проблемы на разных материках и в океанах.
- использование карт как моделей:
 - различать карты по содержанию, масштабу, способам картографического изображения;

- выделять, описывать и объяснять по картам признаки географических объектов и явлений на материках, в океанах и различных странах.
 - понимание смысла собственной действительности:
- использовать географические знания для осуществления мер по сохранению природы и защите людей от стихийных природных и техногенных явлений;
- приводить примеры использования и охраны природных ресурсов, адаптации человека к условиям окружающей среды, её влияния на особенности культуры народов; районов разной специализации хозяйственной деятельности крупнейших регионов и отдельных стран мира.

Требования к уровню подготовки учащихся

Обучающиеся должны знать (понимать):

- географические особенности природы материков и океанов, их сходство и различие;
- причины, обуславливающие разнообразие отдельных материков и океанов;
- основные географические законы (зональность, ритмичность, целостность);
- связи между географическим положением, природными условиями и хозяйственными особенностями отдельных стран и регионов;
- причины возникновения геоэкологических проблем, а также меры по их смягчению и предотвращению;
- географию крупнейших народов Земли.

Обучающиеся должны уметь

- **анализировать, воспринимать, обобщать и интерпретировать** географическую информацию;
- **выдвигать** гипотезы о связях и закономерностях событий, процессов, объектов и явлений, происходящих в географической оболочке;
- **выявлять** в процессе работы с источниками географической информации содержащуюся в них противоречивую информацию;
- **использовать** источники географической информации для решения учебных и практико-ориентированных задач; знания о географических закономерностях для объяснения свойств, условий протекания и географических различий объектов и явлений; знания о географических явлениях в повседневной жизни для сохранения здоровья и соблюдения норм экологического поведения в быту окружающей среде;
- **находить** закономерности протекания явлений по результатам наблюдений (в том числе инструментальных);
- **объяснять** особенности компонентов природы отдельных территорий; особенности адаптации человека к разным природным условиям; закономерности размещения населения и хозяйства отдельных территорий;
- **описывать** по карте взаимное расположение географических объектов;
- **определять** качественные и количественные показатели, характеризующие географические объекты, процессы и явления;
- **оценивать** информацию географического содержания; особенности взаимодействия природы и общества в пределах отдельных территорий; положительные и негативные последствия глобальных изменений природы для отдельных регионов и стран; особенности взаимодействия человека и компонентов природы;
- **приводить** примеры географических объектов и явлений и их взаимного влияния друг на друга; простейшую классификацию географических объектов, процессов и явлений; примеры, показывающие роль географической науки;
- **проводить** по разным источникам информации исследование, связанное с изучением географических объектов и явлений;

- **различать** изученные географические объекты, процессы и явления; географические процессы и явления, определяющие особенности природы и населения материков и океанов, отдельных регионов и стран;
- **создавать** простейшие географические карты различного содержания; письменные тексты и устные сообщения об особенностях природы, населения и хозяйства изученных стран;
- **сопоставлять** существующие в науке гипотезы о причинах происходящих глобальных изменений природы;
- **сопоставлять** описания географических объектов, процессов и явлений;
- **сравнивать** географические объекты, процессы и явления; особенности природы и населения, культуры регионов и отдельных стран; качественные и количественные показатели, характеризующие географические объекты, процессы и явления, их положение в пространстве по географическим картам разного содержания;
- **формулировать** зависимости и закономерности по результатам наблюдений (в том числе инструментальных);
- **читать** космические снимки и аэрофотоснимки, планы местности и географические карты.

Раздел II. Содержание программы.

География. Материки и океаны

(7 класс, 68 часов)

Раздел 1. Планета, на которой мы живём (21 час)

Тема 1. Литосфера – подвижная твердь (6 часов)

Содержание темы

Материки и океаны. Части света. Острова: материковые, вулканические, коралловые. Геологическое время. Эры и периоды в истории Земли. Ледниковый период. Строение земной коры. Материковая и океаническая земная кора. Дрейф материков и теория литосферных плит. Процессы, происходящие в зоне контактов между литосферными плитами, и связанные с ними формы рельефа. Платформы и равнины. Складчатые пояса и горы. Эпохи горообразования. Сейсмические и вулканические пояса планеты.

Учебные понятия

Материк, океан, часть света, остров, атолл, геологическое время, геологические эры и периоды, материковая и океаническая земная кора, тектоника, литосферные плиты, дрейф материков, срединно-океанические хребты, рифты, глубоководный желоб, платформы, равнины, складчатые пояса, горы.

Персоналии

Альфред Вегенер

Основные образовательные идеи

- Мировую сушу можно делить по географическому признаку на материки или по историческому – на части света.
- Рельеф Земли (характеристика, история развития, отображение на карте) и человек.
- Связь рельефа и стихийных бедствий геологического характера с процессами, происходящими в литосфере Земли.

Практическая работа.

Составление картосхемы «Литосферные плиты», прогноз размещения материков и океанов в будущем.

Тема 2. Атмосфера – мастерская климата (3 часа)

Содержание темы

Пояса Земли: тепловые, увлажнения, атмосферного давления. Воздушные массы и климатические пояса. Особенности климата основных и переходных климатических поясов. Карта климатических поясов. Климатограммы. Климатообразующие факторы: широтное положение, рельеф, влияние океана, система господствующих ветров, размеры материков. Понятие о континентальности климата. Разнообразие климатов Земли.

Учебные понятия

Климатический пояс, субпояса, климатообразующий фактор, постоянный ветер, пассаты, муссоны, западный перенос, континентальность климата, тип климата, климатограмма, воздушная масса.

Основные образовательные идеи

- Разнообразие климатов Земли – результат действия климатообразующих факторов

Практические работы

1. Определение главных показателей климата различных регионов планеты по климатической карте мира.
2. Определение типов климата по предложенным климатограммам.

Тема 3. Мировой океан – синяя бездна (4 часа)

Содержание темы

Понятие о Мировом океане. Части Мирового океана. Глубинные зоны Мирового океана. Виды движений вод Мирового океана. Волны и их виды. Классификация морских течений. Циркуляция вод Мирового океана. Органический мир морей и океанов. Океан – колыбель жизни. Виды морских организмов. Влияние Мирового океана на природу планеты. Особенности природы отдельных океанов Земли.

Учебные понятия

Море, волны, континентальный шельф, материковый склон, ложе океана, цунами, ветровые течения, стоковые течения, планктон, нектон, бентос.

Основные образовательные идеи

- Мировой океан – один из важнейших факторов, определяющих природу Земли.
- Мировой океан – колыбель жизни.

Практическая работа

Построение профиля дна океана по одной из параллелей, обозначение основных форм рельефа дна океана.

Тема 4. Географическая оболочка – живой механизм (2 часа)

Содержание темы

Понятие о географической оболочке. Природный комплекс (ландшафт). Природные и антропогенные ландшафты. Свойства географической оболочки: целостность, ритмичность и зональность. Закон географической зональности. Природные комплексы разных порядков. Природные зоны. Экваториальный лес, арктическая пустыня, тундра, тайга, смешанные и широколиственные леса, степь, саванна, тропическая пустыня. Понятие о высотной поясности.

Учебные понятия

Природный комплекс, географическая оболочка, целостность, ритмичность, зональность, закон географической зональности, природная зона.

Персоналии

Василий Васильевич Докучаев

Основные образовательные идеи

- Географическая оболочка: понятие, строение, свойства, закономерности.
- Природные зоны и человек.

Практическая работа

1. Выявление и объяснение географической зональности природы Земли.
2. Описание природных зон Земли по географическим картам.
3. Сравнение хозяйственной деятельности человека в разных природных зонах.

Тема 5. Человек – хозяин планеты (6 часов)

Содержание темы

Возникновение человека и предполагаемые пути его расселения по материкам. Хозяйственная деятельность человека и её изменение на разных этапах развития человеческого общества. Присваивающее и производящее хозяйство. Охрана природы. Международная Красная книга. Особо охраняемые природные территории. Всемирное природное и культурное наследие. Численность населения Земли и его размещение. Человеческие расы. Народы. География религий. Политическая карта мира. Этапы её формирования. Страны современного мира.

Учебные понятия

Миграция, хозяйственная деятельность, цивилизация, особо охраняемые природные территории, Всемирное наследие, раса, религия, мировые религии, страна, монархия, республика.

Основные образовательные идеи

- С хозяйственной деятельностью человека связана необходимость охраны природы.
- Особенности расовой, национальной, религиозной картины мира.
- Разнообразие стран – результат длительного исторического процесса.

Практическая работа

Определение и сравнение различий в численности, плотности и динамике населения разных регионов и стран мира.

Раздел 2. Материки планеты Земля (43 часа)

Тема 1. Африка – материк коротких теней (9 часов)

Содержание темы

История открытия, изучения и освоения. Особенности географического положения и его влияние на природу материка. Африка – древний материк. Главные черты рельефа и геологического строения: преобладание плоскогорий и Великий Африканский разлом. Полезные ископаемые: золото, алмазы, руды. Африка – самый жаркий материк. Величайшая пустыня мира – Сахара. Оазисы. Озёра тектонического происхождения: Виктория, Танганьика. Двойной набор природных

зон. Саванны. Национальные парки Африки. Неравномерность размещения населения, его быстрый рост. Регионы Африки: Арабский север, Африка к югу от Сахары. Особенности человеческой деятельности и изменение природы Африки под её влиянием. Главные объекты природного и культурного наследия.

Учебные понятия

Саванна, национальный парк, Великий Африканский разлом, сахель, экваториальная раса.

Персоналии

Генрих Мореплаватель, Васко да Гама, Давид Ливингстон, Генри Стэнли, Джон Спик, Джеймс Грант, Василий Васильевич Юнкер, Николай Степанович Гумилёв.

Основные образовательные идеи

- Выявление влияния географического положения на природное своеобразие Африки: север – зеркальное изображение юга.
- Африка – материк равнин.
- Африка – материк, на котором ярко проявляется закон широтной зональности.
- Северная Африка – пустыни, древнейшие цивилизации, арабский мир.
- Западная и Центральная Африка – разнообразие народов и культур.
- Восточная Африка – разломы и вулканы, саванны и национальные парки.
- Южная Африка – саванны и пустыни, богатейшие месторождения полезных ископаемых.

Практические работы

1. Определение координат крайних точек материка, его протяжённости с севера на юг в градусной мере и километрах.
2. Обозначение на контурной карте главных форм рельефа и месторождений полезных ископаемых.

Тема 2. Австралия – маленький великан (6 часов)

Содержание темы

История открытия, изучения и освоения. Основные черты природы. Самый маленький материк, самый засушливый материк, целиком расположенный в тропиках. Изолированность и уникальность природного мира материка. Население Австралии. Европейские мигранты. Неравномерность расселения. Особенности человеческой деятельности и изменение природы Австралии под её влиянием. Австралийский Союз – страна – материк. Главные объекты природного и культурного наследия. Океания – островной регион. Влажный тропический климат и небогатый природный мир островов.

Учебные понятия

Лакколит, эндемик, аборигены.

Персоналии

Вилем Янсзон, Абель Тасман, Джеймс Кук, Эдуард Эйр, Николай Николаевич Миклухо-Маклай, Юрий Фёдорович Лисянский, Тур Хейердал.

Основные образовательные идеи

- Самый маленький и самый засушливый материк.
- Самый низкий материк, лежащий вне сейсмической зоны.
- Открытие и освоение позже, чем других обитаемых материков из-за своей удалённости от Европы.
- Изменение человеком природы: завезённые растения и животные.
- Население: австралийские аборигены и англоавстралийцы.

- Океания – особый островной мир.

Практическая работа

Сравнение географического положения Африки и Австралии, определение черт сходств и различия основных компонентов природы материка.

Тема 3. Антарктида – холодное сердце (3 часа)

Содержание темы

Особенности географического положения. Самый изолированный и холодный материк планеты. История открытия, изучения и освоения. Покорение Южного полюса. Основные черты природы материка: рельеф, скрытый подо льдом, отсутствие рек, «кухня погоды». Антарктические научные станции.

Учебные понятия

Стоковые ветры, магнитный полюс, полюс относительной недоступности, шельфовый ледник.

Персоналии

Джеймс Кук, Фаддей Фаддеевич Беллинсгаузен, Михаил Петрович Лазарев, Дюмон Дюрвиль, Джеймс Росс, Руал Амундсен, Роберт Скотт.

Основные образовательные идеи

- Географическое положение Антарктиды и его влияние на природу материка.
- Антарктида – материк без постоянного населения.

Тема 4. Южная Америка – материк чудес (8 часов)

Содержание темы

Географическое положение – основа разнообразия природы Южной Америки. История открытия, изучения и освоения. Основные черты природы. Горы и равнины Южной Америки. Богатство рудными полезными ископаемыми. Разнообразие климатов. Самый влажный материк. Амазонка – самая полноводная река планеты. Реки – основные транспортные пути. Богатый и своеобразный мир растительный и животный мир материка. Население и регионы Южной Америки. Смешение трёх рас. Равнинный восток и горный запад. Особенности человеческой деятельности и изменение природы Южной Америки под её влиянием. Главные объекты природного и культурного наследия.

Учебные понятия

Сельва, пампа, метис, мулат, самбо, Вест-Индия, Латинская и Центральная Америка.

Персоналии

Христофор Колумб, Америго Веспуччи, Нуньес де Бальбоа, Франциско Орельяно, Александр Гумбольдт, Григорий Иванович Лансдорф, Артур Конан Дойл, Франсиско Писарро.

Основные образовательные идеи

- Южная Америка – материк с наиболее разнообразными среди южных материков природными условиями.
- Рекорды Южной Америки: самый увлажнённый материк, самый большой по площади речной бассейн, самая длинная и полноводная река, самый высокий водопад, самая обширная низменность и самые длинные горы суши.

- Особенности регионов Южной Америки: равнинный восток и гористый запад.

Практическая работа

Выявление взаимосвязей между компонентами природы в одном из природных комплексов материка с использованием карт атласа.

Тема 5. Северная Америка – знакомый незнакомец (8 часов)

Содержание темы

Географическое положение. История открытия, изучения и освоения. Геологическое строение и рельеф. Великие горы и равнины. Стихийные бедствия. Великий ледник. Полезные ископаемые. Разнообразие типов климата. Реки Северной Америки. Великие американские озёра. Широтное и меридиональное простиранье природных зон. Богатство растительного и животного мира. Формирование населения материка. Современное население. Регионы Северной Америки. Англо-Америка, Центральная Америка и Латинская Америка. Особенности человеческой деятельности и изменение природы материка под её влиянием. Главные объекты природного и культурного наследия.

Учебные понятия

Великое оледенение, прерии, каньон, торнадо, Берингия, Англо-Америка, Латинская Америка.

Основные образовательные идеи

- Северная Америка – северный материк, в природе которого есть черты сходства с Евразией и Южной Америкой.
- Равнины на востоке и горы на западе. Кордильеры – главная горная система.
- Огромное разнообразие природы: от Арктики до субэкваториального пояса.
- Особенности регионов Северной Америки: Англо-Америка и Центральная Америка.

Персоналии

Лейв Эрикссон, Джон Кабот, Витус Беринг, Михаил Гвоздев, Иван Фёдоров, Александр Макензи, Марк Твен, Фенимор Купер.

Практическая работа

Оценка влияния климата на жизнь и хозяйственную деятельность населения.

Тема 6. Евразия – музей природы (10 часов)

Содержание темы

Самый большой материк. История изучения и освоения. Основные черты природы. Сложное геологическое строение. Самые высокие горы планеты и самая глубокая впадина суши. Богатство полезными ископаемыми. Все типы климатов Северного полушария. Разнообразие рек, крупнейшие реки Земли. Самые большие озёра: Каспийское, Байкал. Население и регионы Евразии. Наиболее населённый материк. Сложный национальный состав, неравномерность размещения населения. Европа и Азия. Роль Европы в развитии человеческой цивилизации. Юго-Западная Азия – древнейший центр человеческой цивилизации. Южная Азия – самый населённый регион планеты. Особенности человеческой деятельности и изменение природы материка под её влиянием. Главные объекты природного и культурного наследия.

Основные образовательные идеи

- Евразия – самый большой по площади материк, единственный, омываемый всеми океанами Земли.
- Европа – материк, включающий две части света: Европу и Азию.

- Наличие нескольких литосферных плит, «спаянных» складчатыми поясами, - причина сложности рельефа.
- Разнообразие природы – есть все природные зоны Северного полушария.
- Евразия – самый заселённый материк земли.
- Особенности регионов Европы (Северная, Средняя, Южная и Восточная) и Азии (Юго-Западная, Восточная, Южная и Юго-Восточная).

Персоналии

Марко Поло, Афанасий Никитин, Пётр Петрович Семёнов-Тян-Шанский, Николай Михайлович Пржевальский, Пётр Кузьмич Козлов, Всеволод Иванович Роборовский.

Практическая работа

Составление географической характеристики стран Европы и Азии по картам атласа и другим источникам географической информации.

Раздел 3. Взаимоотношения природы и человека (1 час)

Содержание темы

Взаимодействие человечества и природы в прошлом и настоящем. Влияние хозяйственной деятельности людей на литосферу, гидросферу, атмосферу, биосферу; меры по их охране. Центры происхождения культурных растений.

Учебные понятия

Природные условия, стихийные природные явления, экологическая проблема.

Персоналии

Николай Иванович Вавилов, Владимир Иванович Вернадский.

Основные образовательные идеи

- Природа, вовлечённая в хозяйственную деятельность человека, называется географической средой.
- Изменение природной среды в результате хозяйственной деятельности человека стало причиной появления экологических проблем.

Практическая работа

Изучение правил поведения человека в окружающей среде, мер защиты от катастрофических явлений природного характера.

Резерв времени – 1 час.

Раздел III.**Тематическое планирование.****7 класс. География. Материки и океаны (34 часа, 1 час в неделю).**

№	Раздел	Количество часов
	Планета, на которой мы живём.	21
1	Литосфера – подвижная твердь.	6
2	Атмосфера – мастерская климата.	3
3	Мировой океан – синяя бездна.	4
4	Географическая оболочка – живой механизм.	2
5	Человек – хозяин планеты.	6
	Материки планеты Земля.	45
6	Африка – материк коротких теней.	9
7	Австралия – маленький великан.	6
8	Антарктида – холодное сердце.	3
9	Южная Америка – материк чудес.	8
10	Северная Америка – знакомый незнакомец.	8
11	Евразия – музей природы.	11
	Взаимоотношения природы и человека.	1
	Резерв.	1
	Итого	68