




Муниципальное автономное общеобразовательное учреждение Омутинская средняя общеобразовательная школа №2

Рассмотрено: Руководитель ЦМО  О.В.Баженова Протокол №3 от 30. 10 .2018 г.	Согласовано: Заместитель директора по УВР  Е.Н.Яковлева _30 октября 2018 г.	Утверждаю Директор  А.Б.Комарова Приказ № 13/1-од от "31" октября 2018 г.
---	---	--

## РАБОЧАЯ ПРОГРАММА

Предмет: география

Класс: 8 "а", "б", "в"

Составитель: Левченко Алексей Иванович

Омутинское 2018-2019 г.

## **Раздел I. Планируемые результаты изучения учебного предмета, курса**

### **1. Знать (понимать):**

- географические особенности природных регионов России; основные географические объекты;
- причины, обуславливающие разнообразие природы нашей Родины;
- связи между географическим положением, природными условиями и хозяйственными особенностями отдельных регионов страны;
- факторы размещения основных отраслей хозяйства России;
- основные отрасли хозяйства России, географию их размещения;
- крупнейшие городские агломерации нашей страны;
- причины возникновения геоэкологических проблем, а также меры по их предотвращению;
- географию народов населяющих нашу страну;

### **2. Уметь:**

- давать характеристики крупных регионов нашей страны, в том числе с использованием карт атласа;
- приводить примеры рационального природопользования; прогнозировать изменения природных объектов в результате хозяйственной деятельности человека;
- объяснять особенности хозяйства регионов России и их экономические связи.

**использовать приобретенные знания и умения в практической деятельности и повседневной жизни для:**

- ориентирования на местности; определения поясного времени; чтения карт различного содержания;
- учета фенологических изменений в природе своей местности; проведения наблюдений за отдельными географическими объектами, процессами и явлениями, их изменениями в результате природных и антропогенных воздействий; оценки их последствий;
- наблюдения за погодой, состоянием воздуха, воды и почвы в своей местности; определения комфортных и дискомфортных параметров природных компонентов своей местности с помощью приборов и инструментов;
- решения практических задач по определению качества окружающей среды своей местности, ее использованию, сохранению и улучшению; принятия необходимых мер в случае природных стихийных бедствий и техногенных катастроф;
- проведения самостоятельного поиска географической информации на местности из разных источников: картографических, статистических, геоинформационных.

## **Планируемые результаты освоения учебного предмета**

### ***Личностные результаты:***

- воспитание российской гражданской идентичности: патриотизма, уважения к Отечеству, прошлому и настоящему многонационального народа России; осознание своей этнической принадлежности;
- осознание ценности географического знания как важнейшего компонента научной картины мира;
- формирование поведения в географической среде – среде обитания всего живого, в том числе и человека;
- аргументированная оценка своих и чужих поступков в разных ситуациях, опираясь на общечеловеческие ценности;

- формирование ответственного отношения к учению, готовности и способности обучающихся у саморазвитию и самообразованию на основе мотивации к обучению и познанию, осознанному выбору;
- формирование целостного мировоззрения, соответствующего современному уровню развития науки и общественной практики, учитывающего социальное, культурное, языковое, духовное многообразие современного мира;
- формирование осознанного, уважительного и доброжелательного отношения к другому человеку, его мнению, мировоззрению, культуре, языку, вере, гражданской позиции; готовности и способности вести диалог с другими людьми и достигать в нем взаимопонимания.

### ***Метапредметные результаты:***

#### ***Познавательные УУД***

- анализировать, сравнивать, классифицировать и обобщать понятия: давать определение понятиям на основе изученного на различных предметах учебного материала; обобщать понятия - осуществлять логическую операцию перехода от понятия с меньшим объёмом к понятию с большим объёмом;
- осуществлять логическую операцию установления родовидовых отношений;
- строить логичные рассуждение, включающее установление причинно-следственных связей;
- создавать модели с выделением существенных характеристик объекта, преобразовывать модели с целью выявления общих законов, определяющих данную предметную область;
- представлять информацию в виде конспектов, таблиц, схем, графиков; преобразовывать информацию из одного вида в другой и выбирать удобную для себя форму фиксации и представления информации;
- понимая позицию другого, различать в его речи: мнение (точку зрения), доказательство (аргументы), факты; гипотезы, аксиомы, теории. Для этого самостоятельно использовать различные виды чтения (изучающее, просмотровое, ознакомительное, поисковое), приёмы слушания;
- самому создавать источники информации разного типа и для разных аудиторий, соблюдать информационную гигиену и правила информационной безопасности;
- уметь использовать компьютерные и коммуникационные технологии как инструмент для достижения своих целей; уметь выбирать адекватные задаче инструментальные программно-аппаратные средства и сервисы.

#### ***Регулятивные УУД***

- самостоятельно обнаруживать и формулировать проблему в классной и индивидуальной учебной деятельности;
- выдвигать версии решения проблемы, осознавать конечный результат, выбирать из предложенных и искать самостоятельно средства достижения цели;
- составлять (индивидуально или в группе) план решения проблемы (выполнения проекта);
- работая по предложенному и самостоятельно составленному плану, использовать наряду с основными и дополнительные средства (справочная литература, сложные приборы, компьютер);
- планировать свою индивидуальную образовательную траекторию;
- работать по самостоятельно составленному плану, сверяясь с ним и целью деятельности, исправляя ошибки, используя самостоятельно подобранные средства (в том числе и Интернет);
- свободно пользоваться выработанными критериями оценки и самооценки, исходя из цели и имеющихся критериев, различая результат и способы действий;
- самостоятельно осознавать причины своего успеха или неуспеха и находить способы выхода из ситуации неуспеха;
- уметь оценить степень успешности своей индивидуальной образовательной деятельности;
- организовывать свою жизнь в соответствии с общественно значимыми представлениями о здоровом образе жизни, правах и обязанностях гражданина, ценностях бытия и культуры, социального взаимодействия;
- уметь ориентироваться в окружающем мире, выбирать целевые и смысловые установки в своих действиях и поступках, принимать решения.

### ***Коммуникативные УУД***

- отстаивая свою точку зрения, приводить аргументы, подтверждая их фактами;
- в дискуссии уметь выдвинуть контраргументы, перефразировать свою мысль (владение механизмом эквивалентных замен);
- учиться критично относиться к своему мнению, с достоинством признавать ошибочность своего мнения (если оно таково) и корректировать его; понимая позицию другого, различать в его речи: мнение (точку зрения), доказательство (аргументы), факты; гипотезы, аксиомы, теории;
- уметь взглянуть на ситуацию с иной позиции и договариваться с людьми иных позиций;

### ***Предметные результаты:***

- осознание роли географии в познании окружающего мира;
- умение объяснять результаты выдающихся географических открытий и путешествий;
- умение составлять характеристику процессов и явлений, характерных для каждой геосферы и географической оболочки;
- освоение системы географических знаний о природе России;
- выявление взаимосвязи компонентов геосферы и их изменения, объяснение проявления в природе Земли географической зональности и высотной поясности;
- умение определять географические особенности природы отдельных территорий и страны в целом;
- устанавливать связь между географическим положением, природными условиями, ресурсами и хозяйством отдельных территорий;
- выделять природные и антропогенные причины возникновения геоэкологических проблем на глобальном, региональном и локальном уровнях;
- различать карты по содержанию, масштабу, способам картографического изображения; уметь их читать;
- использовать географические знания для осуществления мер по сохранению природы.

## **Раздел II.**

### **Тема 1. Географическая карта и источники географической информации (4 часа)**

#### **Содержание темы:**

Географическая карта и её математическая основа. Картографические проекции и их виды. Масштаб. Система географических координат. Топографическая карта. Особенности топографических карт. Навыки работы с топографической картой. Космические и цифровые источники информации. Компьютерная картография. Мониторинг земной поверхности.

#### **Практические работы:**

1. Определение на основе иллюстраций учебника и карт атласа территорий России с наибольшими искажениями на различных картографических проекциях.
2. Чтение топографической карты. Построение профиля местности.

### **Тема 2. Россия на карте мира (4 часов)**

#### **Содержание темы:**

Географическое положение России. Территория России. Крайние точки. Государственная граница. Страны-соседи. Географическое положение и природа России. Природные условия и ресурсы. Приспособление человека к природным условиям. Часовые пояса и зоны. Карта часовых поясов России. Декретное и летнее время.

#### **Практические работы:**

1. Характеристика географического положения России.
2. Определение поясного времени для разных пунктов России.

### **Тема 3. История изучения территории России (5 часов)**

#### **Содержание темы:**

Русские землепроходцы XI — XVII вв. Открытие и освоение Европейского Севера, Сибири и Дальнего Востока. Географические открытия в России XVIII–XIX вв. Камчатские экспедиции. Великая Северная экспедиция. Академические экспедиции XVIII в. Географические исследования XX в. Открытие и освоение Северного морского пути. Роль географии в современном мире. Задачи современной географии. Географический прогноз.

#### **Практические работы:**

1. Обозначение на контурной карте географических объектов, открытых русскими путешественниками. Выделение тех из них, которые названы в честь русских первопроходцев.
2. Анализ источников информации об истории освоения территории России.

### **Тема 4. Геологическое строение и рельеф (5 часов)**

#### **Содержание темы:**

Геологическое летоисчисление. Шкала геологического времени. Геологическая карта. Особенности геологического строения. Крупные тектонические структуры. Платформы и складчатые пояса. Главные черты рельефа России, их связь со строением литосферы. Районы современного горообразования, землетрясений и вулканизма. Влияние внешних сил на формирование рельефа. Закономерности размещения месторождений полезных ископаемых России. Минеральные ресурсы страны и проблемы их рационального использования. Влияние рельефа на жизнь и хозяйственную деятельность человека. Опасные природные явления.

#### **Практическая работа:**

1. Выявление зависимости между строением, формами рельефа и размещением полезных ископаемых крупных территорий.
2. Нанесение на контурную карту основных форм рельефа страны.

### **Тема 5. Климат России (7 часов)**

#### **Содержание темы:**

Факторы, определяющие климат России. Солнечная радиация. Закономерности распределения тепла и влаги. Коэффициент увлажнения. Климатические пояса и типы климатов России. Погода. Воздушные массы и атмосферные фронты. Погодные явления, сопровождающие прохождение атмосферных фронтов. Атмосферные вихри: циклоны и антициклоны. Основные принципы прогнозирования погоды. Атмосфера и человек. Влияние климата на жизнь человека. Неблагоприятные явления погоды. Хозяйственная деятельность и загрязнение атмосферы.

#### **Практические работы:**

1. Выявление закономерностей территориального распределения климатических показателей по климатической карте.
2. Анализ климатограмм, характерных для различных типов климата России.
3. Определение особенностей погоды для различных пунктов по синоптической карте.
4. Прогнозирование тенденций изменения климата.

### **Тема 6. Гидрография России (8 часов)**

#### **Содержание темы:**

Моря, омывающие территорию России. Хозяйственное значение морей. Реки России. Характеристики реки. Бассейн реки. Источники питания рек. Режим рек. Озёра. Виды озёр и их распространение по территории России. Болото. Виды болот и их хозяйственное значение. Природные льды. Сезонные и многолетние льды. Многолетняя мерзлота и ее влияние на жизнь и хозяйственную деятельность людей. Ледники горные и покровные. Великое оледенение. Ледниковые периоды. Великий ледник на территории России. Последствия ледниковых периодов. Гидросфера и человек. Водные ресурсы. Стихийные бедствия, связанные с водой.

#### **Практические работы:**

1. Составление характеристики одного из морей, омывающих территорию России.
2. Составление характеристики одной из рек с использованием тематических карт и климатограмм, определение возможностей их хозяйственного использования.
3. Объяснение закономерностей размещения разных видов вод суши и связанных с ними стихийных природных явлений на территории страны.

### **Тема 7. Почвы России (3 часа)**

#### **Содержание темы:**

Почва. Формирование почвы, её состав, строение, свойства. Зональные типы почв, их свойства, структура, различия в плодородии. Закономерности распространения почв. Почвенные карты. Почвенные ресурсы. Изменения почв в процессе их хозяйственного использования, борьба с эрозией и загрязнением почв. Меры по сохранению плодородия почв.

#### **Практические работы:**

1. Составление характеристики зональных типов почв и выявление условий их почвообразования.

### **Тема 8. Растительный и животный мир России (3 часа)**

#### **Содержание темы:**

Место и роль растений и животных в природном комплексе. География растений и животных. Типы растительности. Ресурсы растительного и животного мира. Лесные ресурсы. Кормовые ресурсы. Промыслово-охотничьи ресурсы. Особо охраняемые территории.

#### **Практические работы:**

1. Установление зависимостей растительного и животного мира от других компонентов природы.

### **Тема 9. Природные зоны России (6 часов)**

#### **Содержание темы:**

Природные комплексы России. Зональные и аazonальные природные комплексы. Природные зоны Арктики и Субарктики: арктическая пустыня, тундра. Леса умеренного пояса: тайга, смешанные и широколиственные леса. Безлесные зоны юга России: степь, лесостепь и полупустыня. Высотная поясность. Природно-хозяйственные зоны.

#### **Практическая работы:**

1. Оценка природных условий и ресурсов какой-либо природной зоны. Составление прогноза её изменения и выявление особенностей адаптации человека к жизни в данной природной зоне.
2. Составление описания одной из природных зон России по плану.

### **Тема 10. Крупные природные районы России (15 часов)**

#### **Содержание темы:**

**Островная Арктика.** Мир арктических островов. Западная Арктика: Земля Франца-Иосифа, Новая Земля. Восточная Арктика: Новосибирские острова, Северная Земля, остров Врангеля.

**Восточно-Европейская равнина.** Физико-географическое положение территории. Древняя платформа. Чередование возвышенностей и низменностей — характерная черта рельефа. Морено-ледниковый рельеф. Полесья. Эрозионные равнины. Полезные ископаемые Русской равнины: железные и медно-никелевые руды Балтийского щита, КМА, Печорский каменноугольный бассейн, хибинские апатиты и др. Климатические условия и их благоприятность для жизни человека. Западный перенос воздушных масс. Крупнейшие реки. Разнообразие почвенно-растительного покрова лесной зоны. Лесостепь и степь. Природная зональность на равнине. Крупнейшие заповедники. Экологические проблемы — следствие интенсивной хозяйственной деятельности.

**Северный Кавказ** — самый южный район страны. Особенности географического положения региона. Равнинная, предгорная и горная части региона: их природная и хозяйственная специфика. Горный рельеф, геологическое строение и полезные ископаемые Кавказа. Особенности климата

региона. Современное оледенение. Основные реки, особенности питания и режима, роль в природе и хозяйстве. Почвенно-растительный покров и растительный мир. Структура высотной поясности гор. Агроклиматические, почвенные и кормовые ресурсы. Заповедники и курорты Кавказа.

**Урал** — каменный пояс России. Освоение и изучение Урала. Пограничное положение Урала между европейской частью России и Сибирью на стыке тектонических структур и равнин. Различия по геологическому строению и полезным ископаемым Предуралья, Урала и Зауралья. Уральские самоцветы. Особенности климата Урала. Урал — водораздел крупных рек. Зональная и высотная поясность. Почвенно-растительный покров и развитие сельского хозяйства. Антропогенные изменения природы Урала. Заповедники Урала.

**Западная Сибирь** — край уникальных богатств: крупнейший в мире нефтегазоносный бассейн. Западно-Сибирская равнина — одна из крупнейших низменностей земного шара. Молодая плита и особенности формирования рельефа. Континентальный климат, при небольшом количестве осадков избыточное увлажнение, внутренние воды. Сильная заболоченность. Отчетливо выраженная зональность природы от тундр до степей. Краткая характеристика зон. Зона Севера и ее значение. Оценка природных условий для жизни и быта человека; трудность освоения природных богатств: суровая зима, многолетняя мерзлота, болота.

**Средняя Сибирь.** Географическое положение между реками Енисеем и Леной. Древняя Сибирская платформа, представленная в рельефе Среднесибирским плоскогорьем. Преобладание плато и нагорий. Траппы и кимберлитовые трубки. Месторождения золота, алмазов, медно-никелевых руд, каменного угля. Резко континентальный климат: малое количество осадков, Сибирский (Азиатский) антициклон. Крупнейшие реки России: Лена, Енисей и их притоки. Реки — основные транспортные пути Средней Сибири; большой гидроэнергетический потенциал. Морозные формы рельефа. Две природные зоны: тундра и светлохвойная тайга.

**Северо-Восток Сибири.** Географическое положение: от западных предгорий Верхоянского хребта до Чукотского нагорья на востоке. Омоложденные горы; среднегорный рельеф территории, «оловянный пояс». Резко континентальный климат с очень холодной зимой и прохладным летом. Полюс холода Северного полушария. Определяющее значение многолетней мерзлоты для всей природы региона. Реки со снеговым питанием и половодьем в начале лета. Природные зоны: тундра и светлохвойная тайга.

**Горы Южной Сибири** — рудная кладовая страны. Разнообразие тектонического строения и рельефа. Складчато-глыбовые средневысотные горы и межгорные котловины, тектонические озера. Байкал. Области землетрясений. Богатство рудными ископаемыми магматического происхождения. Контрастность климатических условий. Высотная поясность. Степи Забайкалья. Агроклиматические ресурсы. Экологические проблемы Байкала.

**Дальний Восток** — край, где север встречается с югом. Геология и тектоника территории. Современный вулканизм Камчатки и Курил. Муссонный климат Тихоокеанского побережья. Климатические контрасты севера и юга. Большая густота и полноводность речной сети. Паводки и наводнения. Гидроресурсы и ГЭС. Влияние приморского положения на смещение границ природных зон к югу. Гигантизм растений. Характеристика тундры и лесной зоны. Уссурийская тайга — уникальный природный комплекс. Заповедники Дальнего Востока.

#### **Практические работы:**

1. Составление описания природного района по плану.

#### **ТЕМА 11. НРК. География Тюменской области. (6 часов).**

Тюменская область- край уникальных богатств: крупнейший в мире нефтегазоносный бассейн. Западно-Сибирская равнина — одна из крупнейших низменностей земного шара. Молодая плита и особенности формирования рельефа. Континентальный климат, при небольшом количестве осадков избыточное увлажнение, внутренние воды. Сильная заболоченность. Отчетливо выраженная зональность природы от тундр до степей. Краткая характеристика зон. Зона Севера и ее значение. Оценка природных условий для жизни и быта человека; трудность освоения природных богатств: суровая зима, многолетняя мерзлота, болота. ООПТ.



## **Заключение. Природа и человек (2часа).**

### **Содержание темы:**

Влияние природы на человека: природные ресурсы, благоприятные и неблагоприятные природные условия, стихийные бедствия, рекреационное значение природных условий. Влияние человека на природу: использование природных ресурсов, выброс отходов, изменение природных ландшафтов, создание природоохранных территорий.

### **Практические работы:**

1. Составление прогноза развития экологической ситуации отдельных регионов на основе сведений о хозяйственной и повседневной деятельности человека.

## **Раздел III.**

### **Учебно-тематический план**

<b>№ п/п</b>	<b>Раздел, тема</b>	<b>Количество часов</b>
<b>1</b>	<b>Тема 1. Географическая карта и источники географической информации</b>	<b>4</b>
2	Тема 2. Россия на карте мира	4
3	Тема 3. История изучения территории России	5
4	Тема 4. Геологическое строение и рельеф	5
5	Тема 5. Климат России	7
6	Тема 6. Гидрография России	8
7	Тема 7. Почвы России	3
8	Тема 8. Растительный и животный мир России	3
9	Тема 9. Природные зоны России	6
10	Тема 10. Крупные природные районы России	15
11	Тема 11. География Тюменской области	6
12	<b>Заключение. Природа и человек</b>	<b>2</b>