




Муниципальное автономное общеобразовательное учреждение Омутинская средняя общеобразовательная школа №2

<p>Рассмотрено на заседании ШМО руководитель ШМО  О.В.Баженова Протокол № 5 от «27» мая 2019 г.</p>	<p>Согласовано: заместитель директора по УВР  Е.Н.Яковлева 28 мая 2019 г.</p>	<p>Утверждаю Директор  А.Б.Комарова Приказ № 80/2-ОД от «29» мая 2019 г.</p>
--	---	---



РАБОЧАЯ ПРОГРАММА ПО ГЕОГРАФИИ

Класс: 11 "а", "б"

на 2019-2020 учебный год

Составитель: учитель географии Левченко Алексей Иванович

с. Омутинское, 2019 г.

I. Планируемые результаты изучения учебного предмета.

В результате изучения географии на базовом уровне ученик должен:

1) знать/понимать

- основные географические понятия и термины; традиционные и новые методы географических исследований;
- особенности размещения основных видов природных ресурсов, их главные месторождения и территориальные сочетания; численность и динамику населения мира, отдельных регионов и стран, их этногеографическую специфику; различия в уровне и качестве жизни населения, основные направления миграций; проблемы современной урбанизации;
- географические особенности отраслевой и территориальной структуры мирового хозяйства, размещения его основных отраслей; географическую специфику отдельных стран и регионов, их различия по уровню социально-экономического развития, специализации в системе международного географического разделения труда; географические аспекты глобальных проблем человечества;
- особенности современного геополитического и геоэкономического положения России, ее роль в международном географическом разделении труда.

2) уметь

- **определять и сравнивать** по разным источникам информации географические тенденции развития природных, социально-экономических и геоэкологических объектов, процессов и явлений;
- **оценивать и объяснять** ресурсообеспеченность отдельных стран и регионов мира, их демографическую ситуацию, уровни урбанизации и территориальной концентрации населения и производства, степень природных, антропогенных и техногенных изменений отдельных территорий;
- **применять** разнообразные источники географической информации для проведения наблюдений за природными, социально-экономическими и геоэкологическими объектами, процессами и явлениями, их изменениями под влиянием разнообразных факторов;
- **составлять** комплексную географическую характеристику регионов и стран мира; таблицы, картосхемы, диаграммы, простейшие карты, модели, отражающие географические закономерности различных явлений и процессов, их территориальные взаимодействия;
- **сопоставлять** географические карты различной тематики;

3) использовать приобретенные знания и умения в практической деятельности и повседневной жизни для:

- выявления и объяснения географических аспектов различных текущих событий и ситуаций;
- нахождения и применения географической информации, включая карты, статистические материалы, геоинформационные системы и ресурсы Интернета; правильной оценки важнейших социально-экономических событий международной жизни, геополитической и геоэкономической ситуации в России, других странах и регионах мира, тенденций их возможного развития;
- понимания географической специфики крупных регионов и стран мира в условиях глобализации, стремительного развития международного туризма и отдыха, деловых и образовательных программ, различных видов человеческого общения.

II. Содержание программы (география 11 класс)

Часть 2. Региональный обзор мира

Тема 1. Политическая карта мира 4ч

Современная политическая карта мира и этапы ее развития. Количественные и качественные изменения на политической карте мира.

Государственная территория и государственная граница. Виды государственных границ. Исторический характер границ. Демаркация и делимитация. Территориальные воды.

Дифференциация стран современного мира. Их типология. Внутриконтинентальные, приморские и островные страны. Анклавы. Суверенные и зависимые государства. Государственный строй и государственное устройство. Монархии и республики. Унитарное и федеративное государства.

Понятие о регионах мира. Международные организации, их многообразие и виды.

Основные понятия: политико-географическое положение, территория страны, сухопутные, водные и морские границы, анклав, республики, монархии, федерации, конфедерации, унитарные государства, международные организации, регион.

Практическая работа: 1. Классификация крупнейших государств мира: а) по формам правления, б) по государственному устройству.

Тема 2. Зарубежная Европа 5 ч

Общая характеристика региона. Географическое положение. Деление на субрегионы: Западная. Восточная, Северная, Центральная и Южная Европа. Природно-ресурсный потенциал субрегионов Европы. Объекты Всемирного наследия.

Демографическая ситуация в зарубежной Европе. Национальный и религиозный состав населения. Обострение межнациональных противоречий в ряде стран. Особенности расселения, географии городов. Уровни и темпы урбанизации. Крупнейшие городские агломерации зарубежной Европы.

Хозяйственные различия между странами. Центральная ось развития. Главные отрасли промышленности и их география. Крупнейшие районы и центры добывающих и обрабатывающих отраслей. Основные типы сельского хозяйства: северо-, средне- и южноевропейский. Их географические и отраслевые особенности. Международные экономические связи.

Охрана окружающей среды и экологические проблемы, экологическая политика.

Особенности европейских субрегионов.

Страны Европы. **Федеративная Республика Германия** – экономический лидер зарубежной Европы. Краткая историческая справка. Территория, границы, положение. Государственный строй. Природные условия и ресурсы. Особенности населения. Особенности расселения, крупнейшие города. Место Германии в мировой экономике. Структура и география промышленности и сельского хозяйства. Особая роль машиностроения и химической промышленности. Высокий уровень развития транспорта. Густота дорожной сети. Объекты Всемирного наследия.

Основные понятия: Западная, Восточная, Северная, Центральная и Южная Европа. Центральная ось развития.

Практические работы: 1.Обозначение на контурной карте границ субрегионов Европы. 2. Разработка маршрута туристической поездки по странам Европы.

Тема 3. Зарубежная Азия 8 ч

Общая характеристика региона. Территория, границы, положение, состав региона. Большие различия между странами. Природные условия, их контрастность, неравномерность распределения ресурсов. Особое значение нефти. Земельные и агроклиматические ресурсы.

Население: численность и особенности воспроизводства. Сложный этнический состав. Межнациональные конфликты и территориальные споры. Азия – родина трех мировых религий. Размещения населения и процессы урбанизации.

Уровень хозяйственного развития и международная специализация стран. Новые индустриальные страны. Нефтедобывающие страны. Интеграционные группировки стран зарубежной Азии.

Основные районы и направления сельского хозяйства. Особое значение ирригации. Транспорт и международные экономические связи. Непроизводственная сфера.

Охрана окружающей среды и экологические проблемы, экологическая политика. Угроза обезлесения и опустынивания. Объекты Всемирного наследия.

Субрегионы зарубежной Азии: Юго-Западная Азия, Южная Азия, Юго-Восточная Азия, Центральная и Восточная Азия. Специфика субрегионов.

Страны Азии. **Япония.** Краткая историческая справка. Территория, границы, положение, государственный строй. Население: особенности естественного движения, национального и религиозного состава. Особенности размещения населения и урбанизации. Главные городские агломерации и мегалополис Токайдо. Объекты Всемирного наследия.

Место Японии в мировой экономике. Причины быстрого экономического роста. Характерные черты японской промышленности и особенности ее географии. Зависимость от внешних источников сырья. Структура и география сельского хозяйства. Огромная роль рыболовства. Развитие и размещение транспорта. Особая роль морского транспорта. Международные экономические связи.

Внутренние различия: страна с двумя «лицами». Тихоокеанский промышленный пояс и Внутренняя Япония. Особая роль острова Хоккайдо.

Китайская Народная Республика. Краткая историческая справка. Территория, границы, положение. Государственный строй. Природные условия и ресурсы. Специфика населения. Особенности воспроизводства и демографическая политика. Особенности национального состава. Особенности расселения, крупнейшие города. Особая роль зарубежных китайцев – хуацяо. Объекты Всемирного наследия.

Хозяйство Китая: достижения и проблемы. Китай как растущий центр мирового хозяйства. Характеристика отраслевой структуры и география отраслей добывающей и обрабатывающей промышленности.

Природные предпосылки для развития сельского хозяйства. Особое значение культуры риса. Главные сельскохозяйственные районы.

Международные экономические связи; свободные экономические зоны Китая.

Охрана окружающей среды и экологические проблемы. Объекты Всемирного наследия.

Республика Индия. Краткая историческая справка. Территория, границы, положение, государственный строй. Природные условия и ресурсы. Особенности воспроизводства населения. Демографический взрыв и его последствия. Трудности демографической политики. Сложный этнический и религиозный состав. Межэтнические и религиозные противоречия. Основные черты размещения населения: городское население. Крупнейшие города. Сельское население.

Достижения и проблемы экономики Индии. Основные черты отраслевой структуры и географии промышленности. Главные отрасли и промышленные районы. Природные предпосылки для развития сельского хозяйства. Отраслевой состав сельского хозяйства и главные сельскохозяйственные районы. Непроизводственная сфера.

Международные экономические связи.

Внутренние различия. Экономические районы Индии и их специфика.

Охрана окружающей среды и экологические проблемы. Объекты Всемирного наследия.

Основные понятия: Юго-Западная, Центральная, Восточная, Южная и Юго-Восточная Азия.

Практические работы: 1. Сравнительная характеристика экономико-географического положения двух стран Азии. 2. Обозначение на контурной карте границ субрегионов Азии. 3. Разработка маршрута туристической поездки по странам Азии.

Тема 4. Северная Америка 3 ч

Понятие об Англо-Америке и Латинской Америке.

Соединенные Штаты Америки. Краткая историческая справка. Территория, границы, положение. Государственный строй.

Численность и воспроизводство населения. Специфика этнического и религиозного состава. Роль иммиграции в формировании населения. Основные черты размещения населения. Урбанизация в США и ее особенности. Главные города, агломерации и мегалополисы. Сельское население.

Хозяйство США. Природные предпосылки для развития промышленности. Основные отрасли промышленности и их география. Промышленные пояса и главные промышленные районы. Условия для развития сельского хозяйства. География основных отраслей, сельскохозяйственные районы (пояса) и их специализация. Особенности транспортной системы. Сеть сухопутных магистралей. Морские порты. Международные экономические связи США.

Загрязнение окружающей среды в США и меры по ее охране. Национальные парки и объекты Всемирного наследия.

Внутренние различия. Экономические районы: Северо-Восток, Средний Запад, Юг, Запад. Особая роль Калифорнии.

Канада. Краткая историческая справка. Основные черты ее экономико-географического положения, государственного строя, природы, населения и хозяйства. Богатство природно-ресурсного потенциала. Большая роль добывающих отраслей и сельского хозяйства – признаки страны переселенческого капитализма. Место Канады в мировом хозяйстве. Взаимозависимость экономики Канады и США.

Основные понятия: Англо-Америка, Латинская Америка.

Практическая работа: 1. Заполнение таблицы «Экономические районы США».

Тема 5. Латинская Америка 5 ч

Состав и общая характеристика региона. Географическое положение. Природные условия и ресурсы.

Население: тип воспроизводства и проблемы с ним связанные. Неоднородность этнического и религиозного состава. Неравномерность в размещении населения и ее причины. Темпы и уровень урбанизация, крупнейшие городские агломерации. Ложная урбанизация.

Современный уровень и структура хозяйства. Значение и место Латинской Америки в мировом хозяйстве, главные отрасли специализации. Главенствующая роль горнодобывающей промышленности, ее главные районы и отрасли. Обрабатывающая промышленность, основные отрасли и черты ее размещения.

Особенности землевладения: латифундии и минифундии. Главные сельскохозяйственные районы и их специализация. Основные черты развития и размещения транспорта. Международные экономические связи. Охрана окружающей среды и экологические проблемы. Объекты Всемирного наследия.

Деление Латинской Америки на субрегионы. Страны бассейна Амазонки и Ла-Платской низменности, Андские (Андийские) страны, Центральная Америка. Вест-Индия и Мексика.

Бразилия. Краткая историческая справка. Основные черты ее экономико-географического положения, государственного строя, природы, населения и хозяйства. Место Бразилии в экономике Латинской Америки и мировом хозяйстве. Характерные черты территориальной и отраслевой структуры хозяйства. «Промышленный треугольник». Города Рио-де-Жанейро и Сан-Паулу. Значительная роль машиностроения в экономике страны. Страна кофе. Недостаточное развитие транспортной системы. Объекты Всемирного наследия.

Основные понятия: Андийские страны, Вест-Индия, Центральная Америка, латифундии.

Практические работы: 1. Составление картосхемы «Природные ресурсы субрегионов Латинской Америки». 2. Разработка маршрута туристической поездки по странам Латинской Америки.

Тема 6. Африка 5 ч

Общая характеристика региона. Территория, границы и географическое положение. Политическая карта, пограничные споры и конфликты. Особенности государственного строя.

Природные условия и ресурсы как важнейшая предпосылка экономического развития стран Африки. Хозяйственная оценка полезных ископаемых, земельных, агроклиматических и лесных ресурсов.

Население: демографический взрыв и связанные с ним проблемы. Особенности этнического и религиозного состава населения. Особенности размещения населения.

Место и роль Африки в мировом хозяйстве. Главные отрасли специализации. Преобладающее значение горно-добывающей промышленности, основные отрасли и районы размещения. Особенности сельского хозяйства. Монокультура земледелия – причина деградации земель. Транспортные проблемы Африки. Непроизводственная сфера.

Охрана окружающей среды и экологические проблемы. Заповедники и национальные парки. Объекты Всемирного наследия.

Международные экономические связи.

Субрегионы Африки: Северная, Западная, Восточная, Центральная и Южная Африка. Их специфика.

Южно-Африканская Республика (ЮАР) – единственная экономически развитая страна Африки. Краткая историческая справка. Основные черты ее экономико-географического положения, государственного строя, природы, населения и хозяйства. Богатейшие природные ресурсы: алмазы, золото, каменный уголь, рудные ископаемые. Доминирование горнодобывающей отрасли. «Черное большинство» и «белое меньшинство».

Республика Кения – типичная развивающаяся страна Африки. Краткая историческая справка. Основные черты ее экономико-географического положения, государственного строя, природы, населения и хозяйства. Богатейший рекреационный потенциал и его использование.

Основные понятия: Северная, Восточная, Центральная, Южная Африка, апартеид.

Практические работы: 1. Оценка ресурсного потенциала одной из африканских стран по картам школьного атласа. 2. Подбор рекламно-информационных материалов для обоснования деятельности туристической фирмы в одном из субрегионов Африки.

Тема 7. Австралия и Океания 2 ч

Австралия. Краткая историческая справка. Территория, границы, положение. Политическая карта. Государственный строй.

Богатство природных ресурсов и нехватка воды. Хозяйственная оценка природных условий и ресурсов.

Особенности воспроизводства, состава и размещения населения. Мигранты.

Место в мировом хозяйстве, главные отрасли специализации. Международные экономические связи.

Охрана окружающей среды и экологические проблемы. Объекты Всемирного наследия.

Океания. Краткая характеристика географической специфики, природных ресурсов, особенностей населения и хозяйственного развития.

Практическая работа: 1. Характеристика природно-ресурсного потенциала Австралии по картам атласа.

Тема 8. Россия в современном мире 1 ч

Экономико-географическая история России. Роль России в мировом хозяйстве и ее изменение. Россия на современной политической и экономической карте мира. Отрасли международной специализации России. Международные связи России.

Практическая работа: 1. Анализ материалов, опубликованных в средствах массовой информации, характеризующих место России в современном мире.

III. Тематическое планирование по географии 11 класс, 33 часа, в неделю 1 час

География 11 класс

№ п/п	Название раздела	Кол-во часов
1	Политическая карта мира.	4
2	Зарубежная Европа..	5
3	Зарубежная Азия.	8
4	Северная Америка.	3
5	Латинская Америка.	5
6	Африка.	5
7	Австралия и Океания.	2
8	Россия в современном мире.	1
	Всего:	

III. ПРИЛОЖЕНИЕ

Тема уроков	Номер урока	Домашнее задание
Что такое политическая карта мира?	1	§27. Стр.9 От теории к практике №1,2,3
Регионы мира и международные организации	2	§28. Стр.15 От теории к практике № 1,2
Регионы мира и международные организации	3	§28. Стр.15 От теории к практике № 2,3
Обобщающее повторение по теме «Политическая карта мира»	4	Выучить страны, входящие в состав ЕС и НАТО
Зарубежная Европа. Состав, географическое положение и природные ресурсы	5	§29. Стр.25 От теории к практике №1,2.
Население и хозяйство	6	§30. Стр.30 От теории к практике №1,2
Субрегионы Европы	7	§31. Стр.35 От теории к практике № 2
Федеративная Республика Германия	8	§32. Стр.42 Ответить на вопросы 1-5
Обобщающее повторение по теме "Зарубежная Европа"	9	Повторить ключевые слова
Состав, географическое положение и ресурсы Зарубежной Азии	10	§33. Стр.52 От теории к практике №1.
Население и хозяйство	11	§34. Стр.57 От теории к практике № 2.
Субрегионы Азии: Юго-Западная и Центральная Азия	12	§35. Стр.61 От теории к практике №1.
Субрегионы Азии: Восточная, Южная и Юго-Восточная Азия	13	§36. Стр.66 От теории к практике №1.
Япония	14	Сделать презентацию
Китайская Народная Республика	15	§37.
Индия	16	Сделать презентацию
Обобщающее повторение по теме "Зарубежная Азия"	17	Повторить термины
Канада	18	§38. Стр.85 От теории к практике №1
Соединённые Штаты Америки	19	§39. Стр.94-95 От теории к практике №2,3
Обобщающее повторение по теме "Англо-Америка"	20	Повторить ключевые слова
Состав, географическое положение и ресурсы Латинской Америки	21	§40. Стр.103 От теории к практике № 1
Население и хозяйство	22	§41. Стр.108 От теории к практике №1
Субрегионы Латинской Америки	23	§42. Стр.113 От теории к практике №1
Федеративная Республика Бразилия	24	§43. Сделать презентацию
Обобщающее повторение по теме "Латинская Америка"	25	§42. Повторить ключевые слова
Состав, географическое положение и природные ресурсы Африки	26	§44. Стр.130 заполнить таблицу №2

Население и хозяйство	27	§45. Стр.136 От теории к практике № 3
Субрегионы Африки	28	§46. Стр.141 От теории к практике № 1
Южно-Африканская Республика	29	§47. Стр.148 От теории к практике № 1
Обобщающее повторение по теме "Африка"	30	Повторить ключевые слова
Австралия	31	§48. Стр. 158 ответить на вопросы 1-5
Океания	32	§49 .Стр.163 От теории к практике №1
Россия и современный мир	33	нет