

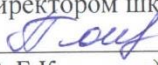


Муниципальное автономное общеобразовательное учреждение Омутинская средняя общеобразовательная школа №2

Рассмотрено на заседании ШМО  (О.В.Баженова) Протокол № от 25 августа 2020 г.	Согласовано с заместителем директора по УВР  (Е.Н.Яковлева) 26 августа 2020 г.	Утверждено директором школы  (А.Б.Комарова) приказ № 90-од от 27.08.2020 г.
--	--	--



РАБОЧАЯ ПРОГРАММА  
ПО ГЕОГРАФИИ  
ДЛЯ УЧАЩИХСЯ 10 "А", "Б" КЛАССОВ  
НА 2020-2021 УЧЕБНЫЙ ГОД.

Составитель: учитель географии  
Левченко Алексей Иванович

с. Омутинское 2020 год

## I. Планируемые результаты освоения учебного предмета

*В результате изучения географии на базовом уровне ученик должен*

### **знать/понимать**

- основные географические понятия и термины; традиционные и новые методы географических исследований;
- особенности размещения основных видов природных ресурсов, их главные месторождения и территориальные сочетания; численность и динамику населения мира, отдельных регионов и стран, их этногеографическую специфику; различия в уровне и качестве жизни населения, основные направления миграций; проблемы современной урбанизации;
- географические аспекты отраслевой и территориальной структуры мирового хозяйства, размещения его основных отраслей; географическую специфику отдельных стран и регионов, их различия по уровню социально-экономического развития, специализации в системе международного географического разделения труда; географические аспекты глобальных проблем человечества;
- особенности современного геополитического и геоэкономического положения России, ее роль в международном географическом разделении труда;

### **уметь**

- **определять и сравнивать** по разным источникам информации географические тенденции развития природных, социально-экономических и геоэкологических объектов, процессов и явлений;
- **оценивать и объяснять** ресурсообеспеченность отдельных стран и регионов мира, их демографическую ситуацию, уровни урбанизации и территориальной концентрации населения и производства, степень природных, антропогенных и техногенных изменений отдельных территорий;
- **применять** разнообразные источники географической информации для проведения наблюдений за природными, социально-экономическими и геоэкологическими объектами, процессами и явлениями, их изменениями под влиянием разнообразных факторов;
- **составлять** комплексную географическую характеристику регионов и стран мира; таблицы, картосхемы, диаграммы, простейшие карты, модели, отражающие географические закономерности различных явлений и процессов, их территориальные взаимодействия;
- **сопоставлять** географические карты различной тематики; **использовать приобретенные знания и умения в практической деятельности и повседневной жизни** для: выявления и объяснения географических аспектов различных текущих событий и ситуаций;
- нахождения и применения географической информации, включая карты, статистические материалы, геоинформационные системы и ресурсы Интернета; правильной оценки важнейших социально-экономических событий международной жизни, геополитической и геоэкономической ситуации в России, других странах и регионах мира, тенденций их возможного развития;
- понимания географической специфики крупных регионов и стран мира в условиях глобализации, стремительного развития международного туризма и отдыха, деловых и образовательных программ, различных видов человеческого общения.

## II. Содержание программы учебного курса 34 часа 1 час в неделю

### Часть 1. Общая характеристика мира

#### Современная география 1ч

География как наука. Методы географических исследований. Виды и значение географической информации. Геоинформационные системы.

**Основные понятия:** геоинформационные системы.

#### Тема 1. Страны современного мира (3 часа)

Уровень социально-экономического развития. Внутренний валовой продукт. Страны развитые и развивающиеся. «Большая восьмерка», страны переселенческого капитализма, страны с переходным типом экономики, новые индустриальные страны.

**Основные понятия:** ВВП, развитые страны, развивающиеся страны, страны переселенческого капитализма, новые индустриальные страны, страны с переходным типом экономики, «Большая восьмерка».

**Практическая работа:** 1. Составление графиков, таблиц, картосхем и диаграмм на основе статистической информации.

#### Тема 2. География населения мира 7 ч

Динамика численности населения мира в разные исторические периоды. Современная численность населения мира, отдельных стран и регионов. Рождаемость, смертность и естественный прирост – главные демографические показатели. Естественный прирост населения в разных странах и регионах. Типы воспроизводства населения. Демографический кризис и демографический взрыв. Их причины и последствия. Теория «демографического перехода». Демографическая политика. Ее цели в странах с разным типом воспроизводства населения.

Этнический (национальный) состав населения. Крупнейшие народы мира и языковые семьи. Рабочие языки ООН. Религиозный состав населения мира. Мировые и этнические религии. Этно-религиозные конфликты.

Возрастной и половой состав населения. Половозрастные пирамиды.

Трудовые ресурсы и экономически активное население. Проблема безработицы и ее географические особенности.

Общий рисунок расселения человечества на планете. Плотность населения. Неравномерность размещения населения. Сгустки населения. Роль природных, экономических и демографических факторов. География мировых миграционных процессов, их причины и следствия. «Перекачка умов».

Урбанизация как всемирный процесс, ее особенности в развитых и развивающихся странах. Ложная урбанизация. Крупнейшие города мира. Агломерации и мегалополисы. Сельское население и формы его расселения.

**Основные понятия:** демография, демографический переход, демографический кризис, демографический взрыв, половозрастные пирамиды, этнос, рабочие языки ООН, мировые и этнические религии, плотность населения, миграции, урбанизация, субурбанизация, мегалополис.

**Практические работы:** 1. Сравнительный анализ карт народов и мировых религий. 2. Анализ половозрастных пирамид разных стран, объяснение причин выявленных различий. 3. Подбор примеров стран однонациональных и многонациональных. 4. Объяснение причин

миграционных процессов в Европе. 5. Составление списка стран, в которых государственным языком являются: а) английский, б) французский, в) русский, г) немецкий. 6. Обозначение на контурной карте крупнейших агломераций и мегалополисов.

### **Тема 3. Мировые природные ресурсы и экологические проблемы 8 ч**

Развитие отношений между природой и человеком: охотничий, аграрный, индустриальный и современный этапы. Присваивающее и производящее хозяйство. Воздействие на природу. Природа и географическая (окружающая) среда. Природопользование рациональное и нерациональное.

Классификация природных ресурсов и обеспеченность ими отдельных стран. Понятие о природно-ресурсном потенциале и ресурсообеспеченности. Классификация стран по ресурсообеспеченности.

Минеральные ресурсы мира. Современная география топливных, рудных и нерудных полезных ископаемых. Обеспеченность минеральным сырьем различных государств и регионов. Металлогенетические пояса. Проблема истощения запасов минерального сырья. Территориальные сочетания полезных ископаемых. Комплексное освоение ископаемых.

Земельные ресурсы. Земельный фонд и его структура. Использование пахотных площадей планеты. Деградация почв. Опустынивание – глобальная проблема.

Лесные ресурсы. Их размещение на планете: северный и южный лесные пояса. Обеспеченность лесными ресурсами различных государств и регионов. Сокращение площади лесов планеты, его масштабы и последствия.

Ресурсы пресной воды. Роль речных вод в жизни человека. Неравномерность в обеспечении стран и регионов пресной водой. Пути преодоления нехватки водных ресурсов. Ухудшение качества воды. Сточные воды.оборотное водоснабжение.

Ресурсы Мирового океана. Роль океана в обеспечении человечества разнообразными ресурсами. Биологические ресурсы. Аквакультура и марикультура. Виды минеральных ресурсов океана. Энергетические ресурсы: используемые и потенциальные.

Другие виды ресурсов. Альтернативные источники энергии. Гелиоэнергетика и ветроэнергетика. Ресурсы внутреннего тепла Земли. Рекреационные ресурсы, их виды. Изменение роли отдельных ресурсов в связи с появлением новых видов отдыха. Туристический бум. Объекты Всемирного наследия.

Экология. Экологические проблемы, неизбежность их существования. Возможные пути их решения: экстенсивный и интенсивный. Загрязнение литосферы, атмосферы и гидросферы. Парниковый эффект. Разрушение озонового слоя. Глобальное потепление. Замкнутые технологические циклы и безотходные технологии.

**Основные понятия:** рациональное и нерациональное природопользование, природные ресурсы, ресурсообеспеченность, металлогенетические пояса, земельный фонд, сточные воды, опустынивание, рекреационные ресурсы, альтернативные источники энергии, экология, экологические проблемы.

**Практическая работа:** 1. Определение обеспеченности стран различными видами природных ресурсов.

### **Тема 4. Мировое хозяйство и научно-техническая революция 3 ч**

Формы разделения труда. Международное географическое разделение труда. Мировое хозяйство как совокупность национальных хозяйств стран мира. Международная хозяйственная специализация государств: роль географических факторов. Типы стран по их роли в МГРТ. Международная экономическая интеграция. Транснациональные корпорации. Крупнейшие международные отраслевые и региональные союзы.

Современный этап НТР и его характерные черты. Влияние НТР на территориальную и отраслевую структуру мирового хозяйства. Старые, новые и новейшие отрасли промышленности. Научно-технические отрасли. Авангардная тройка отраслей. Старопромышленные районы. Промышленные районы нового освоения и высоких технологий..

**Основные понятия:** разделение труда, МГТР, отрасль международной специализации, экономическая интеграция, ТНК, НТР.

**Практическая работа:** 1. Определение стран экспортеров основных видов сырья, промышленной и сельскохозяйственной продукции, разных видов услуг.

#### **Тема 5. Общая характеристика современного мирового хозяйства 9 ч**

Промышленность мира. Топливо-энергетическая промышленность. Нефтегазовая и угольная промышленность. Грузопотоки топлива. Страны экспортеры и страны импортеры. Электроэнергетика. Роль электростанций разных видов в мировом производстве электроэнергии. Специфика электроэнергетики разных стран.

Обрабатывающая промышленность: машиностроение, металлургия, химическая, лесная и легкая промышленность. Связь уровня развития обрабатывающей промышленности с уровнем социально-экономического развития государств. Мировые лидеры в различных отраслях промышленного производства.

Сельское хозяйство, его отраслевой состав. Земледелие и животноводство. Аграрные отношения в странах разного типа.

Продовольственное и товарное сельское хозяйство. «Зеленая революция» и ее сущность. Мировые лидеры в производстве сельскохозяйственной продукции. Транспорт мира и его состав. Значение и особенности разных видов транспорта в мировых перевозках грузов и пассажиров. Грузооборот и пассажирооборот. Густота транспортной сети. Транспортные сети радиального и линейного типа.

Особая роль морского транспорта. «Контейнерная революция» и «контейнерные мосты». Особенности организации транспорта развитых и развивающихся стран.

Международные экономические отношения, их формы. Свободные экономические зоны. Международная торговля: товарная структура и географическое распределение. Другие формы МЭО: кредитно-финансовые, производственные, предоставление услуг.

**Основные понятия:** «зеленая революция», контейнеризация, СЭЗ.

**Практическая работа:** 1. Составление комплексной характеристики отрасли мирового хозяйства.

#### **Тема 6. Глобальные проблемы современности и их взаимосвязь 1 ч**

Понятие о глобальных проблемах их типах и взаимосвязях. Проблемы выживания и проблемы развития. Сырьевая, демографическая, продовольственная и экологическая – главные из глобальных проблем. Возможные пути их решения. Роль географии в решении глобальных проблем человечества.

**Основные понятия:** глобальные проблемы, глобализация.

**Практическая работа:** 1. Составление схемы «Взаимные связи глобальных проблем».

**Обобщающее повторение за курс 10 класса 1 ч.**

**Итоговый контроль 1 ч.**

### III. ТЕМАТИЧЕСКОЕ ПЛАНИРОВАНИЕ.

№ п/п	Название раздела	Кол-во часов
1	Введение.	1
2	Страны современного мира.	3
3	География населения мира.	7
4	Мировые природные ресурсы и экологические проблемы.	8
5	Мировое хозяйство и научно-техническая революция.	3
6	Общая характеристика современного мирового хозяйства.	9
7	Глобальные проблемы современности и их взаимосвязь.	1
8	Итоговая контрольная работа	1
9	итого	34