

**РЕЕСТР ОБЪЕКТОВ СОЦИАЛЬНОЙ ИНФРАСТРУКТУРЫ И УСЛУГ
в приоритетных сферах жизнедеятельности инвалидов и других МГН**

Часть 1

1. Общие сведения об объекте							2. Характеристика деятельности (по обслуживанию населения)			
№№ п/п	Наименование (вид) ОСИ	Адрес ОСИ	№ паспорта доступности ОСИ	Название организации, расположенной на ОСИ	Форма собственн ости	Вышестоящая организация	Виды оказываемых услуг	Категории населения	Категории инвалидов	Исполнитель ИПР (да, нет)
1	2	3	4	5	6	7	8	9	10	11
	Филиал МАОУ «Кутарбитская СОШ» «Дегтяревская СОШ»	Тюменская область, Тобольский район, с.Дегтярево, ул. Сосновая, 9			Муниципа льная	Отдел образования администрации Тобольского муниципального района	Образова тельные услуги	дети	нет	нет

Примечание: Внутренняя структура Реестра ОСИ (разделы по строкам) формируется в виде сгруппированного списка по основным (приоритетным) сферам жизнедеятельности инвалидов и других МГН:

1 раздел – объекты здравоохранения

2 раздел - объекты образования

3 раздел - объекты социальной защиты населения

4 раздел - объекты физической культуры и спорта

5 раздел - объекты культуры

6 раздел – объекты связи и информации

7 раздел – объекты транспорта и дорожно-транспортной инфраструктуры

8 раздел – жилые здания и помещения

9 раздел - объекты потребительского рынка и сферы услуг

10 раздел – места приложения труда (специализированные предприятия и организации, специальные рабочие места для инвалидов)

**РЕЕСТР ОБЪЕКТОВ СОЦИАЛЬНОЙ ИНФРАСТРУКТУРЫ И УСЛУГ
в приоритетных сферах жизнедеятельности инвалидов и других МГН**

Часть 2

3. Состояние доступности объекта				4. Управленческое решение					
№№ п/п	Вариант обустройства объекта ¹	Состояние доступности (в т.ч. для различных категорий инвалидов) ²	Нуждаемость и очередность адаптации	Виды работ по адаптации ³	Плановый период (срок) исполнения	Ожидаемый результат (по состоянию доступности) ⁴	Дата контроля	Результаты контроля ⁵	Дата актуализации информации на Карте доступности субъекта РФ
1	12	13	14	15	16	17	18	19	20
	«Б»	ДЧ-И(У)							

¹указывается один из вариантов: «А», «Б»

²указывается: **ДП-В** - доступен полностью всем; **ДП-И** (К, О, С, Г, У) - доступен полностью избирательно (указать, каким категориям инвалидов); **ДЧ-В** - доступен частично всем; **ДЧ-И**(К, О, С, Г, У) – доступен частично избирательно (указать категории инвалидов);**ДУ** - доступно условно, **ВНД** – недоступно;

³указывается один из вариантов (видов работ): не нуждается; ремонт (текущий, капитальный); индивидуальное решение с ТСП; технические решения невозможны – организация альтернативной формы обслуживания

⁴указывается: **ДП-В** - доступен полностью всем; **ДП-И** (К, О, С, Г, У) - доступен полностью избирательно (указать, каким категориям инвалидов); **ДЧ-В** - доступен частично всем; **ДЧ-И**(К, О, С, Г, У) – доступен частично избирательно (указать категории инвалидов);**ДУ** - доступно условно

⁵дается оценка результата исполнения плановых мероприятий в сравнении с ожидаемыми результатами (по состоянию доступности) – аналогично гр.17

УТВЕРЖДАЮ:
 Директор МАОУ «Кутарбитская СОШ»
 Г.Е. Лушникова.
 « » 2016г.

ПАСПОРТ ДОСТУПНОСТИ
объекта социальной инфраструктуры (ОСИ) № 1
1. Общие сведения об объекте

1.1. Наименование (вид) объекта

Филиал Муниципального автономного общеобразовательного учреждения» Кутарбитская средняя общеобразовательная школа- «Дегтяревская средняя общеобразовательная школа» 1.2. Адрес объекта

Тюменская область , Тобольский р-н, с. Дегтярево, ул. Сосновая, 9

1.3. Сведения о размещении объекта:

- отдельно стоящее двухэтажное здание, площадь 1187,3 кв.м

- в наличии прилегающий земельный участок площадью 19500,7__ кв.м

1.4. Год постройки здания 1978, последнего капитального ремонта 2012

1.5. Дата предстоящих плановых ремонтных работ: текущего - ежегодно, капитального -

Сведения об организации, расположенной на объекте

1.6. Название организации (учреждения), (полное юридическое наименование – согласно Уставу, краткое наименование)

Филиал Муниципального автономного общеобразовательного учреждения» Кутарбитская средняя общеобразовательная школа- «Дегтяревская средняя общеобразовательная школа», филиал МАОУ «Кутарбитская СОШ»- «Дегтяревская СОШ»

1.7. Юридический адрес организации (учреждения)

626115, Тюменская область, Тобольский район, село Кутарбитка, ул. Школьная, 27

1.8. Основание для пользования объектом - оперативное управление

1.9. Форма собственности - муниципальная

1.10. Территориальная принадлежность - муниципальная

1.11. Вышестоящая организация - Отдел образования администрации Тобольского муниципального района

1.12. Адрес вышестоящей организации - 626156 Тюменская область г.Тобольск ул. Ершова, 21

2. Характеристика деятельности организации на объекте (по обслуживанию населения)

2.1 Сфера деятельности - образование

2.2 Виды оказываемых услуг - Образовательные услуги

2.3 Форма оказания услуг: на объекте, дистанционно

2.4 Категории обслуживаемого населения по возрасту: дети

2.5 Категории обслуживаемых инвалидов: нет

2.6 Плановая мощность: 140 человек

2.7 Участие в исполнении ИПР инвалида, ребенка-инвалида - нет

3. Состояние доступности объекта

3.1 Путь следования к объекту пассажирским транспортом

школьный автобус по маршруту: с. Дегтярево-д. Ушакова, д. Тоболтура
 наличие адаптированного пассажирского транспорта к объекту - нет

3.2 Путь к объекту от ближайшей остановки пассажирского транспорта:

3.2.1 расстояние до объекта от остановки транспорта - 150 м

3.2.2 время движения (пешком) - 3 мин

3.2.3 наличие выделенного от проезжей части пешеходного пути - да

3.2.4 Перекрестки: регулируемые;

3.2.5 Информация на пути следования к объекту: визуальная

3.2.6 Перепады высоты на пути: нет

Их обустройство для инвалидов на коляске: -

3.3 Организация доступности объекта для инвалидов – форма обслуживания*

№№ п/п	Категория инвалидов (вид нарушения)	Вариант организации доступности объекта (формы обслуживания)*
1.	Все категории инвалидов и МГН	«Б»
	<i>в том числе инвалиды:</i>	
2	передвигающиеся на креслах-колясках	«Б»
3	с нарушениями опорно-двигательного аппарата	«ДУ»
4	с нарушениями зрения	«А»
5	с нарушениями слуха	«А»
6	с нарушениями умственного развития	«А»

* - указывается один из вариантов: «А», «Б», «ДУ», «ВНД»

3.4 Состояние доступности основных структурно-функциональных зон

№ № п \п	Основные структурно-функциональные зоны	Состояние доступности, в том числе для основных категорий инвалидов**
1	Территория, прилегающая к зданию (участок)	ДП-В
2	Вход (входы) в здание	ДЧ-И (О,С,У)
3	Путь (пути) движения внутри здания (в т.ч. пути эвакуации)	ДЧ-И (Г,О,С,У)
4	Зона целевого назначения здания (целевого посещения объекта)	ДП-В
5	Санитарно-гигиенические помещения	ДЧ-И (Г,У)
6	Система информации и связи (на всех зонах)	ДЧ-И (К,О,С,У)
7	Пути движения к объекту (от остановки транспорта)	ДП-В

** Указывается: ДП-В - доступно полностью всем; ДП-И (К, О, С, Г, У) – доступно полностью избирательно (указать категории инвалидов); ДЧ-В - доступно частично всем; ДЧ-И (К, О, С, Г, У) – доступно частично избирательно (указать категории инвалидов); ДУ - доступно условно, ВНД – временно недоступно

3.5. ИТОГОВОЕ ЗАКЛЮЧЕНИЕ о состоянии доступности ОСИ: ДЧ-И

4. Управленческое решение

4.1. Рекомендации по адаптации основных структурных элементов объекта

№ № п \п	Основные структурно-функциональные зоны объекта	Рекомендации по адаптации объекта (вид работы)*
1	Территория, прилегающая к зданию (участок)	Текущий ремонт
2	Вход (входы) в здание	Капитальный ремонт
3	Путь (пути) движения внутри здания (в т.ч. пути эвакуации)	Текущий ремонт
4	Зона целевого назначения здания (целевого посещения объекта)	Текущий ремонт
5	Санитарно-гигиенические помещения	Текущий ремонт
6	Система информации на объекте (на всех зонах)	Капитальный ремонт
7	Пути движения к объекту (от остановки транспорта)	Текущий ремонт
8	Все зоны и участки	Текущий ремонт

*- указывается один из вариантов (видов работ): не нуждается; ремонт (текущий, капитальный); индивидуальное решение с ТСР; технические решения невозможны – организация альтернативной формы обслуживания

4.2. Период проведения работ *в плане текущего и капитального ремонта*

4.3 Ожидаемый результат (по состоянию доступности) после выполнения работ по адаптации:

ДП-В

Оценка результата исполнения программы, плана (по состоянию доступности) = удовлетворительное

4.4. Для принятия решения требуется, не требуется (*нужное подчеркнуть*): согласование с учредителем

Имеется заключение уполномоченной организации о состоянии доступности объекта (*наименование документа и выдавшей его организации, дата*)-нет

4.5. Информация размещена (обновлена) на Карте доступности субъекта РФ **дата:** -

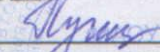
(*наименование сайта, портала*)

5. Особые отметки

Паспорт сформирован на основании:

1. Анкеты (информации об объекте) от «16» ноября 2016г.,
2. Акта обследования объекта: № акта 1 от «16» ноября 2016 г.
3. Решения Комиссии _____ от «16» ноября 2016 г.

УТВЕРЖДАЮ:
Директор МАОУ «Кутарбитская СОШ
СОШ»


Г.Е. Лушникова.
« » Кутарбитская СОШ 2016г.



АНКЕТА
(информация об объекте социальной инфраструктуры)
К ПАСПОРТУ ДОСТУПНОСТИ ОСИ № 1

1. Общие сведения об объекте

1.1. Наименование (вид) объекта

Филиал муниципального автономного общеобразовательного учреждения «Кутарбитская средняя общеобразовательная школа»- «Дегтяревская средняя общеобразовательная школа»

1.2. Адрес объекта

Тюменская область, Тобольский район, село Булашово, улица Рабочая, б1дегтярево, ул. Сосновая, 9

1.3. Сведения о размещении объекта:

- - отдельно стоящее двухэтажное здание, площадь 1187,3кв.м
- в наличии прилегающий земельный участок площадью 19500,7__ кв.м

1.4. Год постройки здания 1978, последнего капитального ремонта -2012-

1.5. Дата предстоящих плановых ремонтных работ: *текущего - ежегодно, капитального -*

Сведения об организации, расположенной на объекте

1.6. Название организации (учреждения), (полное юридическое наименование – согласно Уставу, краткое наименование)

Филиал Муниципального автономного общеобразовательного учреждения» Кутарбитская средняя общеобразовательная школа- «Дегтяревская средняя общеобразовательная школа», филиал МАОУ «Кутарбитская СОШ»- «Дегтяревская СОШ»

1.7. Юридический адрес организации (учреждения)

626115, Тюменская область, Тобольский район, село Кутарбитка, ул. Школьная, 27

1.8. Основание для пользования объектом - оперативное управление

1.9. Форма собственности - муниципальная

1.10. Территориальная принадлежность - муниципальная

1.11. Вышестоящая организация - *Отдел образования администрации Тобольского муниципального района*

1.12. Адрес вышестоящей организации - *626156 Тюменская область г. Тобольск, ул. Ершова, 21*

2. Характеристика деятельности организации на объекте

2.1 Сфера деятельности - образование

2.2 Виды оказываемых услуг - *Образовательные услуги*

2.3 Форма оказания услуг: на объекте, дистанционно

2.4 Категории обслуживаемого населения по возрасту: дети

2.5 Категории обслуживаемых инвалидов: нет

2.6 Плановая мощность: 140 человек

2.7 Участие в исполнении ИПР инвалида, ребенка-инвалида - нет

3. Состояние доступности объекта

3.1 Путь следования к объекту пассажирским транспортом

школьный автобус по маршруту: с. Дегтярево-д. Ушакова, д. Тоболтура

наличие адаптированного пассажирского транспорта к объекту - нет

3.2 Путь к объекту от ближайшей остановки пассажирского транспорта:

3.2.1 расстояние до объекта от остановки транспорта - 150 м

3.2.2 время движения (пешком) – 3 мин

3.2.3 наличие выделенного от проезжей части пешеходного пути - да

3.2.4 Перекрестки: регулируемые;

3.2.5 Информация на пути следования к объекту: визуальная

3.2.6 Перепады высоты на пути: нет

Их обустройство для инвалидов на коляске: нет

3.3 Организация доступности объекта для инвалидов – форма обслуживания*

№№ п/п	Категория инвалидов (вид нарушения)	Вариант организации доступности объекта (формы обслуживания)*
1.	Все категории инвалидов и МГН <i>в том числе инвалиды:</i>	«Б»
2	передвигающиеся на креслах-колясках	«Б»
3	с нарушениями опорно-двигательного аппарата	«ДУ»
4	с нарушениями зрения	«А»
5	с нарушениями слуха	«А»
6	с нарушениями умственного развития	«А»

* - указывается один из вариантов: «А», «Б», «ДУ», «ВНД»

4. Управленческое решение

4.1. Рекомендации по адаптации основных структурных элементов объекта

№ № п \п	Основные структурно-функциональные зоны объекта	Рекомендации по адаптации объекта (вид работы)*
1	Территория, прилегающая к зданию (участок)	Текущий ремонт
2	Вход (входы) в здание	Капитальный ремонт
3	Путь (пути) движения внутри здания (в т.ч. пути эвакуации)	Текущий ремонт
4	Зона целевого назначения здания (целевого посещения объекта)	Текущий ремонт
5	Санитарно-гигиенические помещения	Текущий ремонт
6	Система информации на объекте (на всех зонах)	Капитальный ремонт
7	Пути движения к объекту (от остановки транспорта)	Текущий ремонт
8	Все зоны и участки	Текущий ремонт

*- указывается один из вариантов (видов работ): не нуждается; ремонт (текущий, капитальный); индивидуальное решение с ТСР; технические решения невозможны – организация альтернативной формы обслуживания

Размещение информации на Карте доступности субъекта РФ согласовано

(подпись, Ф.И.О., должность; координаты для связи уполномоченного представителя объекта)

УТВЕРЖДАЮ:

Директор МАОУ «Кутарбитская
СОШ»

Г.Е. Лушникова

2016г.

**АКТ ОБСЛЕДОВАНИЯ
объекта социальной инфраструктуры
К ПАСПОРТУ ДОСТУПНОСТИ ОСИ № 1**

Тюменская область
Тобольский район

«__» _____ 2016 г.

1. Общие сведения об объекте

1.1. Наименование (вид) объекта

Филиал муниципального автономного общеобразовательного учреждения «Кутарбитская средняя общеобразовательная школа» - «Дегтяревская средняя общеобразовательная школа»

1.2. Адрес объекта

Тюменская область, Тобольский район, село Булашово, улица Рабочая, 61дегтярево, ул. Сосновая, 9

1.3. Сведения о размещении объекта:

- - отдельно стоящее двухэтажное здание, площадь 1187,3 кв.м

- в наличии прилегающий земельный участок площадью 19500,7__ кв.м

1.4. Год постройки здания 1978, последнего капитального ремонта -2012-.

1.5. Дата предстоящих плановых ремонтных работ: *текущего - ежегодно, капитального -***Сведения об организации, расположенной на объекте**

1.6. Название организации (учреждения), (полное юридическое наименование – согласно Уставу, краткое наименование)

Филиал Муниципального автономного общеобразовательного учреждения «Кутарбитская средняя общеобразовательная школа» - «Дегтяревская средняя общеобразовательная школа», филиал МАОУ «Кутарбитская СОШ» - «Дегтяревская СОШ»

1.7. Юридический адрес организации (учреждения)

626115, Тюменская область, Тобольский район, село Кутарбитка, ул. Школьная, 27

2. Характеристика деятельности организации на объекте2.1 Сфера деятельности - образование2.2 Виды оказываемых услуг - Образовательные услуги2.3 Форма оказания услуг: на объекте, дистанционно2.4 Категории обслуживаемого населения по возрасту: дети2.5 Категории обслуживаемых инвалидов: нет

2.6 Плановая мощность: 140 человек

2.7 Участие в исполнении ИПР инвалида, ребенка-инвалида - нет**3. Состояние доступности объекта****3.1 Путь следования к объекту пассажирским транспортом**

школьный автобус по маршруту: с. Дегтярево-д. Ушакова, д. Тоболтура

наличие адаптированного пассажирского транспорта к объекту - нет

3.2 Путь к объекту от ближайшей остановки пассажирского транспорта:

3.2.1 расстояние до объекта от остановки транспорта - 150 м

3.2.2 время движения (пешком) – 3 мин

3.2.3 наличие выделенного от проезжей части пешеходного пути - да3.2.4 Перекрестки: регулируемые;

3.2.5 Информация на пути следования к объекту: визуальная

3.2.6 Перепады высоты на пути: нет

Их обустройство для инвалидов на коляске: -

3.3 Организация доступности объекта для инвалидов – форма обслуживания*

№№ п/п	Категория инвалидов (вид нарушения)	Вариант организации доступности объекта (формы обслуживания)*
1.	Все категории инвалидов и МГН	«Б»
	<i>в том числе инвалиды:</i>	
2	передвигающиеся на креслах-колясках	«Б»
3	с нарушениями опорно-двигательного аппарата	«ДУ»
4	с нарушениями зрения	«А»
5	с нарушениями слуха	«А»
6	с нарушениями умственного развития	«А»

* - указывается один из вариантов: «А», «Б», «ДУ», «ВНД»

3.4 Состояние доступности основных структурно-функциональных зон

№ № п \п	Основные структурно-функциональные зоны	Состояние доступности, в том числе для основных категорий инвалидов**
1	Территория, прилегающая к зданию (участок)	ДП-В
2	Вход (входы) в здание	ДЧ-И (О,С,У)
3	Путь (пути) движения внутри здания (в т.ч. пути эвакуации)	ДЧ-И (Г,О,С,У)
4	Зона целевого назначения здания (целевого посещения объекта)	ДП-В
5	Санитарно-гигиенические помещения	ДЧ-И (Г,У)
6	Система информации и связи (на всех зонах)	ДЧ-И (К,О,С,У)
7	Пути движения к объекту (от остановки транспорта)	ДП-В

** Указывается: **ДП-В** - доступно полностью всем; **ДП-И** (К, О, С, Г, У) – доступно полностью избирательно (указать категории инвалидов); **ДЧ-В** - доступно частично всем; **ДЧ-И** (К, О, С, Г, У) – доступно частично избирательно (указать категории инвалидов); **ДУ** - доступно условно, **ВНД** – временно недоступно

3.5. ИТОГОВОЕ ЗАКЛЮЧЕНИЕ о состоянии доступности ОСИ: ДЧ-И

4. Управленческое решение

4.1. Рекомендации по адаптации основных структурных элементов объекта

№ № п \п	Основные структурно-функциональные зоны объекта	Рекомендации по адаптации объекта (вид работы)*
1	Территория, прилегающая к зданию (участок)	Текущий ремонт
2	Вход (входы) в здание	Капитальный ремонт
3	Путь (пути) движения внутри здания (в т.ч. пути эвакуации)	Текущий ремонт
4	Зона целевого назначения здания (целевого посещения объекта)	Текущий ремонт
5	Санитарно-гигиенические помещения	Текущий ремонт
6	Система информации на объекте (на всех зонах)	Капитальный ремонт
7	Пути движения к объекту (от остановки транспорта)	Текущий ремонт
8	Все зоны и участки	Текущий ремонт

*- указывается один из вариантов (видов работ): не нуждается; ремонт (текущий, капитальный); индивидуальное решение с ТСР; технические решения невозможны – организация альтернативной формы обслуживания

4.2. Период проведения работ *в плане текущего и капитального ремонта*

4.3. Ожидаемый результат (по состоянию доступности) после выполнения работ по адаптации: ДП-В

Оценка результата исполнения программы, плана (по состоянию доступности): удовлетворительное

4.4. Для принятия решения требуется, не требуется (*нужное подчеркнуть*):

4.4.1. согласование на Комиссии _____

(*наименование Комиссии по координации деятельности в сфере обеспечения доступной среды жизнедеятельности для инвалидов и других МГН*)

4.4.2. согласование работ с надзорными органами (*в сфере проектирования и строительства, архитектуры, охраны памятников, другое - указать*) _____

4.4.3. техническая экспертиза; разработка проектно-сметной документации;

4.4.4. согласование с вышестоящей организацией (собственником объекта);

4.4.5. согласование с общественными организациями инвалидов _____;

4.4.6. другое _____

Имеется заключение уполномоченной организации о состоянии доступности объекта (*наименование документа и выдавшей его организации, дата*), прилагается _____

4.7. Информация может быть размещена (обновлена) на Карте доступности субъекта РФ

5. Особые отметки

ПРИЛОЖЕНИЯ:

Результаты обследования:

- | | |
|---|---------|
| 1. Территории, прилегающей к объекту | на 1 л. |
| 2. Входа (входов) в здание | на 1 л. |
| 3. Путей движения в здании | на 1 л. |
| 4. Зоны целевого назначения объекта | на 0 л. |
| 5. Санитарно-гигиенических помещений | на 1 л. |
| 6. Системы информации (и связи) на объекте | на 1 л. |
| 7. Результаты фотофиксации на объекте _____ | на 5 л. |
| 8. поэтажные планы, паспорт БТИ _____ | на 4 л. |

Другое (в том числе дополнительная информация о путях движения к объекту) _____

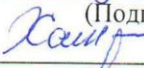
Руководитель рабочей группы:

Заведующая филиалом Богданова Г.М.




(Подпись)

Члены рабочей группы: Социальный педагог Хамитова З.С..



(Подпись)

Заведующий хозяйством Вагапова М.М.



(Подпись)

В том числе:

представители общественных организаций инвалидов

(Подпись)

(Подпись)

представители организации, расположенной на объекте

(Подпись)

(Подпись)

Управленческое решение согласовано « ____ » _____ 20 г. (протокол № ____)
 Комиссией (название) _____

Приложение 1
 к Акту обследования ОСИ к паспорту доступности ОСИ № 1 от «__» _____ 2016г.

I Результаты обследования:

1. Территории, прилегающей к зданию (участка)

*Филиал муниципального автономного общеобразовательного учреждения «Кутарбитская средняя общеобразовательная школа»-«Дегтяревская средняя общеобразовательная школа»
 Тюменская область, Тобольский район, село Дегтярево, ул. Сосновая, 9*

№ п/п	Наименование функционально-планировочного элемента	Наличие элемента			Выявленные нарушения и замечания		Работы по адаптации объектов	
		есть / нет	№ на плане	№ фото	Содержание	Значимо для инвалида (категория)	Содержание	Виды работ
1.1	Вход (входы) на территорию	есть	-	-	-	К, О	-	-
1.2	Путь (пути) движения на территории	есть	-	-	Отсутствует тактильная плитка	У	Установка тактильной плитки	Ремонт капитальный
1.3	Лестница (наружная)	есть	-	-	Устройство контрастной ленты	У	-Нанесение контрастной полосы	Ремонт текущий
1.4	Пандус (наружный)	Есть	-	-	-	У	-	-
1.5	Автостоянка и парковка	нет	-	-	-	-	-	-
	ОБЩИЕ требования к зоне				Отсутствует информация о здании		Установка таблички	

II Заключение по зоне:

Наименование структурно-функциональной зоны	Состояние доступности* (к пункту 3.4 Акта обследования ОСИ)	Приложение		Рекомендации по адаптации (вид работы)** к пункту 4.1 Акта обследования ОСИ
		№ на плане	№ фото	
Территория, прилегающая к зданию (участок)	ДЧ-И		1, 2, 3	Ремонт текущий, капитальный
Пути движения к объекту (от остановки транспорта)	ДЧ-И		4. 5	

* указывается: ДП-В - доступно полностью всем; ДП-И (К, О, С, Г, У) – доступно полностью избирательно (указать категории инвалидов); ДЧ-В - доступно частично всем; ДЧ-И (К, О, С, Г, У) – доступно частично избирательно (указать категории инвалидов); ДУ - доступно условно, ВНД - недоступно

**указывается один из вариантов: не нуждается; ремонт (текущий, капитальный); индивидуальное решение с ТСР; технические решения невозможны – организация альтернативной формы обслуживания

Комментарий к заключению:

Состояние доступности объекта оценено как доступно частично избирательно (У)доступность, что обеспечивает полноценное нахождения на объекте.

I Результаты обследования:**2. Входа (входов) в здание**

Филиал муниципального автономного общеобразовательного учреждения «Кутарбитская средняя общеобразовательная школа» -«Дегтяревская средняя общеобразовательная школа» Тюменская область, Тобольский район, село Дегтярево, ул. Сосновая, 9

№ п/п	Наименование функционально-планировочного элемента	Наличие элемента			Выявленные нарушения и замечания		Работы по адаптации объектов	
		есть/нет	№ на плане	№ фото	Содержание	Значимо для инвалида (категория)	Содержание	Виды работ
2.1	Лестница (наружная)	есть	1	-	-	У	-	
2.2	Пандус (наружный)	Есть	1	1, 2	-	У	-	
2.3	Входная площадка (перед дверью)	есть	1	1.2	-	У	-	
2.4	Дверь (входная)	есть	1	-	-	У	-	
2.5	Тамбур	есть	1	-	-	У	-	
	ОБЩИЕ требования к зоне	нет	-	-	-	У	установка таблички	Ремонт текущий

III Заключение по зоне:

Наименование структурно-функциональной зоны	Состояние доступности* (к пункту 3.4 Акта обследования ОСИ)	Приложение		Рекомендации по адаптации (вид работы)** к пункту 4.1 Акта обследования ОСИ
		№ на плане	№ фото	
Вход (входы) в здание	ДЧ-И		-	ремонт (текущий)

* указывается: **ДП-В** - доступно полностью всем; **ДП-И** (К, О, С, Г, У) – доступно полностью избирательно (указать категории инвалидов); **ДЧ-В** - доступно частично всем; **ДЧ-И** (К, О, С, Г, У) – доступно частично избирательно (указать категории инвалидов); **ДУ** - доступно условно, **ВНД** - недоступно

**указывается один из вариантов: не нуждается; ремонт (текущий, капитальный); индивидуальное решение с ТСП; технические решения невозможны – организация альтернативной формы обслуживания

Комментарий к заключению:

Состояние доступности объекта оценено как доступно частично избирательно (У)доступность, что обеспечивает полноценное нахождения на объекте.

I Результаты обследования:

3. Пути (путей) движения внутри здания (в т.ч. путей эвакуации)

*Филиал муниципального автономного общеобразовательного учреждения «Кутарбитская средняя общеобразовательная школа» - «Дегтяревская средняя общеобразовательная школа»
Тюменская область, Тобольский район, село Дегтярево, ул. Сосновая, 9*

№ п/п	Наименование функционально-планировочного элемента	Наличие элемента			Выявленные нарушения и замечания		Работы по адаптации объектов	
		есть/нет	№ на плане	№ фото	Содержание	Значимо для инвалида (категория)	Содержание	Виды работ
3.1	Коридор (вестибюль, зона ожидания, галерея, балкон)	есть	1		-	У	-	-
3.2	Лестница (внутри здания)	есть	1		-	У	-	-
3.3	Пандус (внутри здания)	нет	-		Отсутствие пандуса	У	Установка пандуса	Ремонт капитальный
3.4	Лифт пассажирский (или подъемник)	нет	-		Отсутствие лифта	У	Установка лифта	Ремонт капитальный
3.5	Дверь	есть	2		-	У	-	
3.6	Пути эвакуации (вт.ч. зоны безопасности)	есть	2	2.1 2.2	-	У	-	
	ОБЩИЕ требования к зоне	нет	-		-	У	-	

III Заключение по зоне:

Наименование структурно-функциональной зоны	Состояние доступности* (к пункту 3.4 Акта обследования ОСИ)	Приложение		Рекомендации по адаптации (вид работы)** к пункту 4.1 Акта обследования ОСИ
		№ на плане	№ фото	
Путь (пути) движения внутри здания (в т.ч. пути эвакуации)	ДЧ-И	-	-	-

* указывается: ДП-В - доступно полностью всем; ДП-И (К, О, С, Г, У) – доступно полностью избирательно (указать категории инвалидов); ДЧ-В - доступно частично всем; ДЧ-И (К, О, С, Г, У) – доступно частично избирательно (указать категории инвалидов); ДУ - доступно условно, ВНД - недоступно

**указывается один из вариантов: не нуждается; ремонт (текущий, капитальный); индивидуальное решение с ТСР; технические решения невозможны – организация альтернативной формы обслуживания

Комментарий к заключению:

Состояние доступности объекта оценено как доступно частично избирательно (У) доступность, что обеспечивает полноценное нахождение на объекте.

I Результаты обследования:**5. Санитарно-гигиенических помещений**

*Филиал муниципального автономного общеобразовательного учреждения «Кутарбитская средняя общеобразовательная школа» - «Дегтяревская средняя общеобразовательная школа»
Тюменская область, Тобольский район, село Дегтярево, ул. Сосновая, 9*

№ п/п	Наименование функционально-планировочного элемента	Наличие элемента			Выявленные нарушения и замечания		Работы по адаптации объектов	
		есть/нет	№ на плане	№ фото	Содержание	Значимо для инвалидов (категория)	Содержание	Виды работ
5.1	Туалетная комната	есть	1	3.1	отсутствуют поручни, штанги	У	установка ТСП	Ремонт капитальный
5.2	Душевая/ ванная комната	нет	1	-	-	-	-	-
5.3	Бытовая комната (гардеробная)	нет	1	-	-	-	-	-
	ОБЩИЕ требования к зоне	-	-	-	-	-	-	-

III Заключение по зоне:

Наименование структурно-функциональной зоны	Состояние доступности* (к пункту 3.4 Акта обследования ОСИ)	Приложение		Рекомендации по адаптации (вид работы)** к пункту 4.1 Акта обследования ОСИ
		№ на плане	№ фото	
Сервисная зона	ДЧ-И	-	-	Ремонт капитальный

* указывается: **ДП-В** - доступно полностью всем; **ДП-И** (К, О, С, Г, У) – доступно полностью избирательно (указать категории инвалидов); **ДЧ-В** - доступно частично всем; **ДЧ-И** (К, О, С, Г, У) – доступно частично избирательно (указать категории инвалидов); **ДУ** - доступно условно, **ВНД** - недоступно

**указывается один из вариантов: не нуждается; ремонт (текущий, капитальный); индивидуальное решение с ТСП; технические решения невозможны – организация альтернативной формы обслуживания

Комментарий к заключению:

Состояние доступности объекта оценено как доступно частично избирательно (У)доступность, что обеспечивает полноценное нахождение на объекте.

I Результаты обследования:

6. Системы информации на объекте

*Филиал муниципального автономного общеобразовательного учреждения «Кутарбитская средняя общеобразовательная школа» - «Дегтяревская средняя общеобразовательная школа»
Тюменская область, Тобольский район, село Дегтярево, ул. Сосновая, 9*

№ п/п	Наименование функционально-планировочного элемента	Наличие элемента			Выявленные нарушения и замечания		Работы по адаптации объектов	
		есть/нет	№ на плане	№ фото	Содержание	Значимо для инвалида (категория)	Содержание	Виды работ
6.1	Визуальные средства	Нет	-	-	отсутствует информация о здании	У	установка таблички	Ремонт капитальный
6.2	Акустические средства	Нет	-	-	отсутствует информационное оборудование	У	Установка оборудования	Ремонт капитальный
6.3	Тактильные средства	Нет	-	-	-	-	-	-
	ОБЩИЕ требования к зоне	Нет	-	-	отсутствует информация о здании	У	установка таблички	Ремонт капитальный

II Заключение по зоне:

Наименование структурно-функциональной зоны	Состояние доступности* (к пункту 3.4 Акта обследования ОСИ)	Приложение		Рекомендации по адаптации (вид работы)** к пункту 4.1 Акта обследования ОСИ
		№ на плане	№ фото	
Сервисная зона	ДЧ-И	-	-	Ремонт капитальный

* указывается: **ДП-В** - доступно полностью всем; **ДП-И** (К, О, С, Г, У) – доступно полностью избирательно (указать категории инвалидов); **ДЧ-В** - доступно частично всем; **ДЧ-И** (К, О, С, Г, У) – доступно частично избирательно (указать категории инвалидов); **ДУ** - доступно условно, **ВНД** - недоступно

**указывается один из вариантов: не нуждается; ремонт (текущий, капитальный); индивидуальное решение с ТСР; технические решения невозможны – организация альтернативной формы обслуживания

Комментарий к заключению:

Состояние доступности объекта оценено как доступно частично избирательно (У) доступность, что обеспечивает полноценное нахождение на объекте.